

FRONTINO Y LA EPOPEYA DE URABÁ



Juan H. White



Monseñor José Joaquín Arteaga

Antes de los túneles y las autopistas, Urabá fue una idea soñada desde la montaña. En Frontino comenzó la visión de unir a Antioquia con el mar, cuando atravesar la selva parecía imposible. Este informe especial recorre los hechos y personajes que hicieron de Frontino el punto de partida de la epopeya que transformó a Urabá en la región estratégica que es hoy. Frontino y la epopeya de Urabá: la historia que explica el origen del camino al mar.

Ver páginas 2 y 3.



Gregorio

A LA CÁMARA

Marque el logo y luego el número

Paloma Valencia
2026



CENTRO DEMOCRÁTICO
Mano firme
Corazón grande

115

VOTE AL SENADO



FRONTINO Y LA EPOPEYA DE URABÁ

El autor hace un recorrido histórico que reivindica el lugar de origen, los momentos y sobre todo a los personajes que lograron la gesta de la que hoy es la vía y la región más importante de Colombia.

Informe especial para El Occidental por Félix Alfazar González Mira



Antigua vía al Mar



Nueva vía al Mar

Al buscar la definición de epopeya, encontramos una doble condición que la hace especialmente expresiva en el lenguaje y la literatura: por un lado, la narrativa de hazañas heroicas, de hechos grandiosos y cruciales para la historia de una región; y, simultáneamente, la referencia a un conjunto de hechos heroicos o a una gran aventura digna de ser cantada o contada, compuesta por acontecimientos que pueden calificarse de increíbles y casi sobrenaturales. Esa circunstancia ha acompañado el devenir de la región de Urabá durante las épocas de la Conquista, la Colonia y la República. Y es que este territorio ha vivido, sufrido y padecido todo lo imaginable —e incluso lo inimaginable— para convertirse, ahora sí, en la zona ubérrima y pródiga de Antioquia y de Colombia.

La epopeya que hizo que Frontino fuera pi-


onero en el desarrollo de Urabá, cuando el mar comenzó a soñarse desde la montaña mucho antes de que los túneles perforaran la roca y las autopistas desafiaran la geografía, Urabá fue primero una idea: un anhelo persistente nacido en la mente de hombres que se atrevieron a mirar más allá de la cordillera. Ese sueño —el de unir a Antioquia con el mar Caribe— no nació en los escritorios del poder ni en los puertos, sino en un territorio montañoso, aislado y visionario: Frontino. Desde allí, tres figuras separadas por el tiempo, pero unidas por un mismo propósito, protagonizaron una epopeya silenciosa que cambiaría el destino de toda una región.

I. JOHN H. WHITE: El extranjero que entendió la montaña.

A finales del siglo XIX e inicios del XX, John H. White, ingeniero de origen británico, decidió es-

tablecerse en Frontino para trabajar en las minas de oro. No llegó como conquistador ni como funcionario, sino como un observador lúcido de una geografía desafiante. Desde allí comprendió algo esencial: Antioquia solo estaría completa cuando lograra tocar el mar.

White fue el primero en imaginar un paso real desde el occidente antioqueño hacia Urabá. Con recursos limitados, abrió trochas, diseñó rutas y construyó el primer camino funcional entre Frontino y las tierras bajas de Urabá. No era una carretera moderna, pero sí un acto fundacional: demostró que el camino existía. Fue mediante el paso de La Cerrazón-Paravandó-Riosucio como se rompió la selva para divisar la llanura. Ese gesto técnico fue, en realidad, un gesto político y civilizatorio. Frontino dejaba de ser frontera para convertirse en puerta.



JOHN H. WHITE: El extranjero que entendió la montaña



MONSEÑOR JOSÉ JOAQUÍN ARTEAGA Y SAN JULIÁN: la palabra que empujó la historia.

II. MONSEÑOR JOSÉ JOAQUÍN ARTEAGA Y SAN JULIÁN: la palabra que empujó la historia. El segundo protagonista no empuñó planos ni herramientas, sino ideas y convicciones. Monseñor José Joaquín Arteaga y San Julián (†1926), prefecto apostólico de Urabá, desde su sede en Frontino recorrió selvas, ríos y montañas, padeció la incomunicación y comprendió el abandono histórico del territorio.

Arteaga hizo el mismo recorrido que White, pero llevó el mensaje más lejos: viajó a Medellín y convirtió la necesidad del camino en causa pública. Allí dialogó con líderes políticos y empresariales, entre ellos Gonzalo Mejía, impulsor del Ferrocarril de Antioquia, para convencerlos de que "la carretera al mar no era un capricho regional, sino una urgencia nacional". Desde púlpitos, discursos y escritos, Arteaga sos-

tuvo que sin comunicación no habría ni fe, ni comercio, ni nación en Urabá. Fue el gran articulador moral e intelectual de la Vía al Mar. Resulta famosa, por histórica y premonitoria, su intervención en el Teatro Junín ante toda la dirigencia pública y privada antioqueña de la época, cuando, dirigiéndose a don Gonzalo Mejía, sentenció: "Si esa carretera no la hace el erario, algún día la tendrá que hacer la vergüenza nacional".



*Guillermo Gaviria Echeverri
Fótor tomada de Revista Semana*



Túnel del Toyo

III. GUILLERMO GAVIRIA ECHEVERRI: atravesar la montaña.

Décadas después, el sueño encontró a su ingeniero definitivo. Al conocerse que el centralismo nacional pretendía que la comunicación hacia el mar Caribe se realizara por el norte, hasta Tarazá y de allí al golfo de Urabá, Guillermo Gaviria Echeverri defendió, con sólidos argumentos, que la ruta debía hacerse por el Occidente. Nacido en Frontino, Gaviria Echeverri creció escuchando las historias del camino imposible. Ya formado como ingeniero civil y de minas, propuso lo que antes parecía una herejía técnica: no rodear la montaña, sino atravesarla. Fue él quien concibió la idea de los grandes túneles como solución estructural para conectar a Medellín con Urabá. Primero el de San Cristóbal; luego, el proyecto monumental del Túnel del Toyo, hoy denominado Túnel Guillermo

Gaviria Echeverri, eje de la Nueva Vía al Mar. Su visión no fue solo de ingeniería, sino de integración territorial, competitividad económica y justicia histórica para una región marginada.

IV. URABÁ: un territorio disputado, un destino postergado.


La epopeya no puede entenderse sin su trasfondo político. Urabá fue durante años desmembrada administrativamente, anexada al Chocó y al Cauca, alejándola de Antioquia en plena vigencia de los Estados Soberanos. En 1905, bajo el gobierno del general Rafael Reyes, Antioquia perdió el Viejo Caldas, pero recuperó Urabá, reconociendo su valor estratégico. Sin vías y sin una presencia efectiva del Estado, Urabá corría el riesgo de perderse nuevamente, no por decreto, sino por abandono. De ahí la urgencia del camino.

V. FRONTINO: Donde empezó todo.

Esta no es solo la historia de una carretera; es la historia de Frontino como punto de origen: Allí pensó White el primer trazado. Desde allí partió la ruta inicial, con un “frontineño nacido en España”, como gustaba decir el obispo vasco-navarro José Joaquín Arteaga y San Julián. Allí nació Guillermo Gaviria Echeverri.

Desde allí se soñó el mar. Por eso, afirmar que el desarrollo de Urabá comenzó en Frontino no es retórica: es una verdad histórica desde la cual la montaña y la selva fueron vencidas. Hoy, cuando los túneles perforan la roca y el mar está a pocas horas de Medellín, es justo recordar que las grandes obras comienzan como ideas obstinadas.

La epopeya de Urabá es la suma de pensamiento, palabra y acción. Y su punto de partida fue Frontino.



Andrés Julián Rendón Cardona (Gobernador de Antioquia) y Federico Gutiérrez (Alcalde de Medellín) se pusieron las botas y se echaron en hombros la construcción y finalización de las obras del proyecto más importante de Antioquia y Colombia, el Túnel del Toyo

OCCIDENTE SE PREOCUPA POR LA MOVILIDAD HACIA EL MAR



La Provincia Turística y agroecológica hace el ejercicio desde esta localidad para generar alternativas de solución.

Con la presencia de varias dependencias de la gobernación de Antioquia, la arquidiócesis, la Provincia Turística y agroecológica, Devimar, el gremio de los transportadores, los comerciantes, cámara de comercio, policía de tránsito y transporte, el comité de Ganaderos y Agricultores del Occidente Antioqueño y la Corporación de Turismo, entre otros, se instaló la mesa de trabajo para tocar esta problemática en la que muy pronto transportadores y pasajeros se verán impactados.

Preocupa en mayor dimensión el flujo vehicular que se viene, sobre todo, en el entendido que las vías de acceso y el mismo túnel del Toyo, solo entrarán en operación en diciembre de 2026, toda vez que se recordará que el gobierno nacional actual abandonó, literalmente la obra.

Se plantean los puntos críticos y Santa Fe de Antioquia será uno de esos y en mayor dimensión, toda vez que acá confluyen elementos de turismo, producción y también un Centro logístico que será el que reciba toda la mercancía.

Cañasgordas, Uramita, las variantes de Mutatá y Chigorodó, también están en la agenda, como puntos críticos a tener en cuenta, para un manejo adecuado, cuando las cientos de tractomulas empiecen sus recorridos.

El Occidental ha estado atento a lo que se ha planteado durante los meses anteriores y que hoy se discute en la mesa de trabajo, que en buena hora se instala, en la cual la Gobernación ha Sido muy responsable y sería en los temas de competitividad y las oportunidades que se puedan generarse con estas megaobras.

El tema de salud, para atender a pacientes por urgencias o por emergencias, es un tema de gran pre-

ocupación en los días venideros.

Establecer horarios de carga y descarga, temas de pico y placa para el acceso al territorio turístico, regulaciones y demás, para que no se vaya al traste la competitividad con el esfuerzo económico que vienen haciendo la Gobernación de Antioquia y la Alcaldía de Medellín, al terminar las obras del túnel del Toyo.

El problema no es de poca monta y hoy lo que esta mesa de trabajo busca es poder dar soluciones prácticas sin perjudicar a ningún sector productivo, obviamente ni a pasajeros ni a transportadores y menos a los turistas que llegan a la región.

Tener centros de respuesta estratégica y pedirle a la ciudadanía mucha prudencia, responsabilidad y educación para estos momentos difíciles que se vienen en materia de movilidad entre Santa fe de Antioquia y Chigorodó.

DESARROLLO Y DIGNIDAD, EL RETO DE ANTIOQUIA

Por: Juan Diego Barrera Arias.



Resaltamos este estadio histórico y reto sin antecedentes. La importancia que tiene en la evolución de las sociedades y el impacto que generan grandes obras de conectividad para la interrelación no sólo económica sino también social de los territorios es una realidad palpable en Antioquia y en nuestro Occidente. El desarrollo de un

país o de un departamento no sólo puede medirse en cifras e indicadores macroeconómicos, dado que al final de cuentas, el desarrollo económico debe de tener efectos sociales y humanos en las personas a la cuales impacta, ya sea de manera directa o indirecta. El gran reto del Estado y sus instituciones es adaptarse a estos impactos y conllevar a esta adaptación a las poblaciones, generando capacitaciones, gestionando nuevos polos de desarrollo, atrayendo inversión y generando un nuevo ecosistema propio para el progreso, mejora y avance con base en la nueva realidad e interacción de las grandes obras, generando de esta manera desarrollo y dignidad para las comunidades. Lo anterior fundamentado en conceptos ya conocidos de autores como Am-

artya Sen y Martha Nussbaum, los cuales (parafraseando sus ideas) han manifestado en sus estudios que el progreso debe medirse por las condiciones que garanticen la vida plena, dignidad, libertad justicia y participación de las personas en su entorno social; garantizando de esta manera una verdadera dignidad de la población y una integración al nuevo desenvolvimiento económico derivado de la nueva cotidianidad impactada con estos proyectos.

El punto de partida para generar la mejor amalgama y sinergia que puede continuar, luego de construídas las vías 4G y 5G, es el desarrollo sostenible en lo económico, social y ambiental, ello como principal reto institucional. Ahora la tarea no es sólo permitir y generar escenarios competitivos para el crecimiento económico de los municipios que conforman el occidente, sino que debe acompañarse de verdaderas políticas públicas no sólo locales sino subregionales, políticas encaminadas a generar progreso y desarrollo social. Ligar el desarrollo de infraestructura con la dignidad es vital para determinar el crecimiento e impacto de la nueva infraestructura del Occidente, las vías 4G y 5G no sólo deben ser vías que permitan el transporte de mercancías, cargas y pasajeros, sino que deben de ser rutas de crecimiento que impactan cada habitante del Occidente y la única forma de hacerlo es en-

trelazar con políticas de desarrollo en cada entidad territorial. Podemos comenzar hablar de un nuevo occidente, o haciendo la alusión de los tiempos, entre un antes y un después, son estas vías un después de la historia de Occidente.

La nueva infraestructura vial del Occidente debe ser unas vías para la generación de educación, mejor acceso a servicios de salud, empleo y educación. La conectividad física debe conllevar a una profundización y expansión de los mercados locales y al resurgimiento de las economías campesinas.

Estas obras conectan al Occidente lejano, región marginada con los principales centros productivos, reduciendo tiempos de desplazamiento hasta en un 30% y costos logísticos en un 20%. Por ello, las vías 4G y 5G no son únicamente un reto técnico o financiero, el cual ya se ha superado en gran medida y ya son realidad en parte del territorio, sino que además son un imperativo ético y social. Garantizar su culminación y la adaptación de políticas significa reconocer la dignidad de las comunidades impactadas, ofrecerles condiciones para prosperar y cerrar brechas históricas que han limitado su desarrollo. Cada kilómetro construido es un paso hacia una Antioquia más justa, conectada y digna.

LA RENDICIÓN DE CUENTAS DEL GOBERNADOR

El escenario esta vez fue el área metropolitana, en Sabaneta, Andrés Julián Rendón Cardona, Gobernador de Antioquia, le rindió cuentas, como debe ser, a todo el pueblo antioqueño.

Un recorrido de lo hecho en esta mitad del periodo constitucional para el cual fue elegido, comenzó por la mayor preocupación no solo del departamento de Antioquia sino de todo el país, el tema de seguridad y como a través de la Tasa de Seguridad, se ha podido apoyar decididamente a la fuerza pública y se ha contribuido a que haya confianza en un gobierno regional jugado con la institucionalidad. En materia de salud sorprendió el Gobernador de los antioqueños con las innovaciones y avances en materia de telemedicina y como se han salvado muchas vidas, por la presencia en la selva profunda de los profesionales de la medicina, atendiendo a las comunidades que jamás hubieran podido llegar a tiempo a centros especializados de medicina o de altos niveles de complejidad y mucho menos en este desastre en que han convertido el sistema de salud desde el gobierno nacional. Igualmente mostró con claridad y cifras, como el ahorro y la austeridad han logrado que muchos adultos mayores vulnerables reciban un subsidio que jamás imaginaron y que les ha mejorado sustancialmente sus vidas en esa dura etapa de la vida. Así mismo, de otro lado se mostraron los grandes resultados en educación y conectividad y como estos avances llenan las expectativas de los jóvenes que estudian desde la

ruralidad.

En escenarios de infraestructura hay mucho que mostrar, El Túnel del Toyo con casi 10 km, el más grande de Latinoamérica y sus conexiones

vertido en el mayor elefante grande del país, tendrá su luz en diciembre de 2026 para conectar con Urabá y un Puerto que ya es una realidad. Y para que le quede claro a los lectores, que este Túnel solo se hubiera terminado en el 2030, eso contando con que sea elegido un gobierno nacional de pensamiento diferente al que ahora des gobierna a Colombia. Obra que fue abandonada por el presidente Petro como ya todos los sabemos.

Urabá, el territorio que más promesas recibió del actual gobierno nacional y que por ende ha sido el que más decepción y abandono del mismo ha padecido, sí que ha recibido el apoyo del gobierno departamental, atención en vías, viviendas, seguridad; y que ya inició con todo, los estudios para el acueducto regional "El Sable" para el centro del eje bananero, cobijando a los municipios de Turbo, Apartadó y Carepa, los de mayor crecimiento en población actual y proyectada. Todo con recursos del departamento de Antioquia.

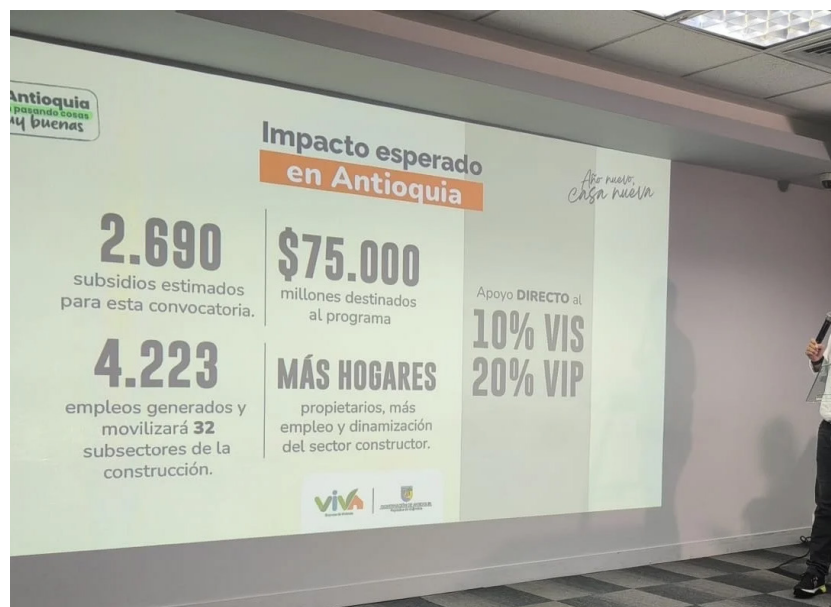
Dejamos ahí, algunos de los temas y otros que se nos quedarán seguramente por fuera, pero esto denota que Antioquia sigue su marcha Firme, que hay gobernantes comprometidos con sus comunidades y como nos han dicho muchos de nuestros lectores "Si Antioquia y Andrés Julián resisten, Colombia se salva".



viales, tuvieron su espacio, esta obra que es para toda Colombia y que tal vez si no hubiese sido por un Gobernador responsable y valiente y el apoyo económico del distrito de Medellín, se hubiera con-

"AÑO NUEVO, CASA NUEVA": VIVA DISPONE DE 75.000 MILLONES DE PESOS PARA VIVIENDA EN TODO EL DEPARTAMENTO

Para cerca de 3.000 subsidios de vivienda nueva urbana serán destinados los recursos que la gobernación de Antioquia ha dispuesto para las familias antioqueñas.



Dando aplicación a la ordenanza 054 de diciembre de 2025, donde se crea el subsidio de vivienda y hábitat sostenible para el Departamento de Antioquia, la Empresa de Vivienda VIVA ha abierto la convocatoria 01 que llevará calidad de vida a cerca de tres mil familias en las nueve subregiones de Antioquia. La misma estará vigente desde el 12 de diciembre de 2025 hasta el 30 de enero del 2026. El gerente de Viva, Rodrigo Hernández, manifiesta la importancia de esta ordenanza como un instrumento para la aplicación de la verdadera política pública de vivienda, la cual ha sido viabilizada con la expedición de reglamentos operativos y una convocatoria que responde al déficit cuantitativo de vivienda en Antioquia. Este subsidio, ante la ausen-

cia de mi casa ya, se convierte en la gran salvación para las familias que añoran tener vivienda nueva. Con el lema de "Año nuevo, vida nueva" se abre una esperanza para las familias más vulnerables, siendo Urabá una de las regiones donde más cupos se podrían asignar con alrededor de 1.253 ofertas. Occidente con 155 y Suroeste con 75 cupos de subsidios, atendiendo el déficit por cada región, con un criterio de equidad para todo el departamento. Quienes deseen postularse pueden visitar los canales de Viva para que conozcan las condiciones y las formas de hacerlo, a través de los mecanismos implementados en la convocatoria que obedece a los criterios de la ordenanza 054 de 2025. Los beneficios para las familias son incalculables en este sueño de tener vivienda propia.

Se espera que todos los interesados puedan postularse para este gran proyecto que en parte suple lo que ha dejado desfinanciado el gobierno nacional en materia de vivienda, al terminar el programa de mi casa ya. Finalmente, con la presencia de los gremios, Camacol y la Lonja de Antioquia, entre otros, que aplauden y manifiestan la inmensa satisfacción por este esfuerzo económico tan importante de la gobernación, que genera una gran confianza en los gobiernos territoriales y en la ciudadanía que busca como hacerse a su vivienda propia, a través de los proyectos que tengan soporte técnico, jurídico y comercial, en un momento en que hoy las familias viven tanto en arriendo.

EL RUBÍ DEL AIRE: GUARDIÁN DE RUBICÓN

En los bosques de la vereda Rubicón, Cañasgordas, un destello rojo atraviesa la selva: el colibrí rubí, joya viva, mito ancestral y símbolo de un ecosistema que aún late... siempre que sepamos protegerlo...

Por: Sergio A. Restrepo Alzate

En el corazón montañoso de Cañasgordas, allí donde el aire todavía conserva el aroma antiguo de la selva húmeda y el murmullo del viento resuena como un canto primitivo, habita un relámpago vivo, una chispa alada que parece no pertenecer del todo a este mundo. El colibrí rubí (*Chrysolampis mosquitos*) aparece, se suspende unos segundos desafiando la gravedad, vibra como una joya ardiente bajo la luz, y desaparece de nuevo entre el follaje, dejando al observador con la sensación de haber sido testigo de algo sagrado y efímero a la vez.

Dicen los habitantes del sector de Rubicón que este colibrí no es solo un ave, sino un guardián. La leyenda cuenta que, hace siglos, cuando las montañas aún conversaban con los espíritus del bosque y el tiempo no se medía en relojes sino en estaciones, una mujer indígena, curandera y sabia, entregó su vida para proteger la selva de un gran incendio. Su sacrificio fue tan puro que los dioses decidieron no permitir que su espíritu se extinguiera; lo condensaron en una chispa escarlata, brillante, vibrante, y así nació el colibrí rubí: flama perpetua, alma ardiente que recorre el bosque recordándole al hombre que la vida, aunque pequeña, puede ser infinita.

Desde entonces, el colibrí rubí habita entre los verdes intensos de la montaña. Allí, entre bromelias, heliconias, flores diminutas y árboles de copa generosa, esta especie despliega su misterio biológico: un corazón que late a una velocidad casi inimaginable, un metabolismo que consume energía como si cada segundo fuera el último, y unas alas que baten hasta ochenta veces por segundo, retardando las leyes del movimiento y el silencio de la quietud. Su plumaje no es mero adorno; es una proclamación. Bajo la luz, las plumas adquieren to-



nos rubí y dorado, un resplandor metálico que parece forjado por el sol y pulido por la sombra. El colibrí rubí es una diminuta joya alada de aproximadamente 8 a 9 centímetros, pero de una presencia descomunal. El macho es inconfundible: luce una corona y garganta de intenso brillo rubí metálico, que bajo la luz parece encenderse como una llama viva, contrastando con tonos dorados y cobrizos en su pecho y flancos, y una cola rojiza que despliega con elegancia durante el vuelo o en actitudes de defensa. La hembra, más discreta pero igualmente hermosa, presenta plumaje verde bronceado en el dorso y tonos gris claros en la parte inferior, con cola rojiza bordeada de negro. Ecológicamente, el colibrí rubí es un eslabón vital del bosque. Su función de polinizador lo convierte en un mensajero entre flores, transportando vida

en cada gota de néctar que consume. Al alimentarse, conecta especies vegetales, asegura la reproducción de plantas clave y contribuye a la dinámica del ecosistema. Es pequeño, sí, pero sostiene el equilibrio invisible del bosque. Su presencia habla de salud ambiental; donde el colibrí rubí vive, respira un ecosistema aún intacto, aún resiliente.

Sin embargo, la leyenda también advierte: cuando el colibrí rubí se aleje, cuando su brillo deje de surcar el aire, será señal de que los hombres habrán olvidado su pacto con la tierra., el avance de la deforestación, el descuido y la indiferencia amenazan ese santuario natural. El bosque no grita; se apaga en silencio. Primero desaparece el canto de algunas aves, luego las flores que dependían de ciertos polinizadores, luego los insectos, luego los árboles jóvenes... y cuando queremos reaccionar, ya no queda más que memoria.

Tal vez, cuando uno ve al colibrí rubí suspendido en el aire, piensa que el tiempo también se detiene. En ese instante, el ser humano recuerda que aún pertenece a algo mayor: a la memoria viva de la naturaleza. Por eso, el paraje Rubicón no es solo un bosque; es un templo natural. Y *Chrysolampis mosquitos* no es solo un ave hermosa; es el heraldo de una verdad inevitable: si perdemos estas maravillas, nos perderemos a nosotros mismos. Hoy el colibrí rubí sigue brillando, sigue siendo llama, espíritu, pulso. Pero su permanencia no está garantizada; depende de nuestras decisiones. Defender el bosque es defender la vida. Proteger al colibrí es proteger nuestra propia historia. Que la leyenda no se convierta en epítafio, sino en inspiración. Que cuando alguien cuente el mito en el futuro, pueda decir con orgullo: "Lo cuidaron... y por eso aún vuela."

Foto: Sergio A. Restrepo



CERRAMOS ESTE AÑO CON GRATITUD Y COMPROMISO



Junto a nuestros equipos de trabajo, reafirmamos la unión, el propósito y la vocación de servicio que nos inspiran cada día. Que este nuevo año nos encuentre trabajando juntos por el cumplimiento de nuestra misión, con más retos, más logros y más impacto para nuestra jurisdicción.

¡Feliz Año 2026!

57 AÑOS TRABAJANDO POR EL PATRIMONIO AMBIENTAL DE NUESTRA JURISDICCIÓN



Más que una cifra, son décadas de entrega absoluta a la protección de nuestro medio ambiente y al desarrollo sostenible de nuestra jurisdicción. Hoy, bajo el liderazgo de nuestro director, Jorge David Tamayo González, reafirmamos el compromiso de ser guardianes de nuestro entorno.

CERRAMOS EL AÑO CON EL FORTALECIMIENTO DE NUESTROS FUNCIONARIOS



En CORPOURABA, estamos convencidos de que la cualificación permanente es el motor que nos permite evolucionar y seguir creciendo como equipo al servicio de la jurisdicción.

REPARANDO FRACTURAS, VIDA PASTORAL 2026

Por: Monseñor Hugo Alberto Torres Marín- Arzobispo Arquidiócesis de Santa Fe de Antioquia



Clausurado año Jubilar de la Esperanza, tiempo de gracia y bendición, como peregrinos de esperanza, nos sabemos enviados a mantener vivos los logros alcanzados: Conversión y reconciliación, compromiso con un futuro diferente, fe activa y oración perseverante, conciencia de no estar solos, reparación de las fracturas del mundo.

En este año 2026 las fuerzas vivas de la acción pastoral de la arquidiócesis de Santa Fe de Antioquia, comprometidos con el futuro del Occidente de Antioquia y las Diócesis sufragáneas, en aras a seguir reparando las fracturas que experimenta el territorio, quiere seguir estableciendo vínculos con personas, instituciones, entidades nacionales e internacionales, privadas y públicas, además de fortalecer los procesos internos entre las entidades arquidiocesanas y con las Diócesis de las provincias Antioquia-Choco.

La meta que ilumina todo el que hacer pastoral de este año tiene que ver con la generación de "experiencias de encuentro con Cristo en la Familia, comunidad transmisora de la vida y de la fe y en el ministerio del Presbítero como promotor y animador de la comunión" y principal responsable de reparar tantas fracturas que hay a nivel de la familia. Para concretar la meta se crearán en las parroquias centros integrales de escucha, se acompañarán las escuelas de padres en los colegios, se visitarán to-

das las familias, aun las de los sacerdotes, se promoverán los retiros para parejas, la preparación próxima para el matrimonio y con los sacerdotes se tendrán encuentros por edades.

Desde la Escuela Madre Laura se quiere seguir "despertando y formando en los laicos la conciencia de ser comunidad misionera, capaz de acercarse a la sociedad, haciendo presente en ella el reino de Dios". Esta comunidad misionera solo será posible cuando el laicado se forme a través de itinerarios de catequesis de iniciación por edades, y algunos laicos más comprometidos puedan acceder a los ministerios laicales del lectorado, acolitado y el diaconado permanente. Así se vence la fractura de participación que existe entre el laicado y la jerarquía.

Una de las mas exitosas experiencias de la actividad pastoral de la arquidiócesis de Santa Fe de Antioquia, la viene realizando la Fundación Pastoral Social con sus programas de promoción de la justicia, la equidad y el cuidado de la casa común. La idea es seguir reparando las fracturas que existen entre un campesinado que produce alimentos para sostenerse pero que no ha logrado establecer asociaciones y relaciones permitan la comercialización de los excedentes agrícolas a través de los mercados campesinos o centros de acopio.

También es una tarea prioritaria de la Fundación pastoral social continuar consolidando la pastoral minera en la Arquidiócesis con el apoyo de otras jurisdicciones de la región, se trata de restaurar las fracturas que va dejando un ejercicio de la minería informal, ilegal, criminal y sin ningún retorno a la mejoría de la infraestructura de los municipios

mineros ni a la conservación, restauración, fortalecimiento de las iniciativas para el cuidado de la casa común. Para ayudar al logro de esta meta acudimos a las universidades para la implementación de un observatorio socio-económico y ambiental. Desde la pastoral juvenil se continúa restaurando la fractura que existe entre los jóvenes y las comunidades parroquiales; fractura que va creciendo ante la indiferencia de los líderes religiosos, las instituciones educativas y las familias, por ello se continuará el programa de escuela de líderes, se apoyarán desde este ámbito las escuelas de padres en los colegios y los grupos juveniles de las parroquias integrando esfuerzos con las alcaldías.

Y para reparar las fracturas que a nivel educativo se siguen profundizando en el territorio de occidente debido a los crecimientos de deserción, los bajos resultados académicos, la falta de una oferta educativa superior pertinente y encadenada con la media vocacional que ofrecen los colegios, El TECOC sistema educativo arquidiocesano sigue haciendo alianzas con las IES para nuevas ofertas de educación superior, fortalece el centro agrario de occidente como posible espacio, para emprendimientos agrícolas, ofrece programas técnicos en los municipios diferentes a Santa Fe de Antioquia y fomenta la formación para la conservación del patrimonio cultural e impulsar los destinos religiosos de occidente desde el Museo de Arte Religioso Francisco Cristóbal Toro.

La vida pastoral arquidiocesana tendrá este 2026 una tarea transversal que consiste en implementar el sínodo de la Sinodalidad, caminando juntos es más fácil seguir restaurando las fracturas sociales



FIRMES POR ANTIOQUIA

GREGORIO A LA CÁMARA

A LA CÁMARA
Marque el logo y luego el número







Publicidad Política Pagada



IPS OPTICA LA PLAZUELA
TECNOLOGÍA PARA SUS OJOS

Prestamos los servicios de SALUD VISUAL en todos los Municipios de Antioquia

Venta de lentes, monturas, Brigada de salud visual y exámenes de optometría digitalizado

Teléfonos: 403 4670 - 313 748 5732
Dirección: Carrera 47 Nro 49 - 69 Centro de Medellín
email: ipsopticalaplazuela@gmail.com



IPS OPTICA LA PLAZUELA
TECNOLOGÍA PARA SUS OJOS



¡Les deseamos a todos y todas un prospero y feliz 2026!

EL OCCIDENTE ANTIOQUEÑO UN TERRITORIO CLAVE QUE SEGUIRÁ SIN VOZ EN EL CONGRESO DE LA REPÚBLICA

Por: Mateo Cano Valderrama



El occidente de Antioquia vuelve a quedar en silencio en uno de los escenarios más importantes de decisión del país, el Congreso de la República. Tras el cierre de inscripciones de candidatos para las elecciones del próximo 8 de marzo de 2026, los datos son claros y preocupantes para la región. Entre 1.124 aspirantes al Senado no aparece un solo nombre del occidente antioqueño, y entre los 135 candidatos inscritos en Antioquia para la Cámara de Representantes, nuevamente esta subregión no logra consolidar una representación propia. Este no es un hecho menor ni una simple coincidencia electoral. Es la evidencia de una deuda histórica con un territorio conformado por 19 municipios y cerca de 223.000 habitantes, que sigue sin tener una voz directa en los espacios donde se toman las decisiones que afectan su presente y su futuro. La pregunta es inevitable y se repite cada cuatro años. ¿Hasta cuándo el occidente antioqueño seguirá siendo espectador y no protagonista de la política nacional y departamental? Es cierto que dentro del listado de candidatos a la

Cámara aparece Andrés Guerra, quien tiene raíces familiares en el municipio de Peque. Sin embargo, su trayectoria política, su residencia y su caudal electoral se han consolidado en otras subregiones del departamento. No ha vivido en el occidente antioqueño ni ha construido su liderazgo político desde este territorio, por lo que, en términos reales, no representa una voz propia del occidente ni una candidatura surgida desde la región y para la región. Esta precisión es importante, porque confirma una realidad que no se puede seguir maquillando, en la práctica, el occidente antioqueño no cuenta hoy con candidatos propios al Congreso de la República. No hay liderazgos nacidos del territorio con capacidad y conocimiento real de representar sus intereses en la Cámara o en el Senado. La ausencia de representación resulta aún más preocupante cuando se analiza la visión estratégica que hoy se proyecta sobre el occidente antioqueño. Esta subregión se consolida como el eje fundamental que articula el área metropolitana del Valle de Aburrá con los puertos de Urabá, convirtiéndose en un paso obligado para el tránsito de mercancías, bienes y servicios que conectan el interior del país con los mercados internacionales. En este corredor se juegan buena parte de las oportunidades logísticas, económicas y productivas que marcarán el desarrollo de Antioquia en las próximas décadas.

El impacto de esta conexión será profundo. El desarrollo regional del occidente se verá ampliamente influenciado por la expansión de la infraestructura vial, el comercio, la inversión privada y la generación de empleo. No obstante, mientras el territorio asume un papel cada vez más estratégico, sigue careciendo de representación política acorde con su importancia. Las decisiones sobre su futuro continúan tomándose desde la distancia, desde escritorios que pocas veces conocen la realidad social, económica, cultural y ambiental de la región. Hoy se habla del occidente como corredor, como ruta o como paso necesario, pero no como una región con identidad propia y con voz clara en los escenarios de poder. Esta falta de liderazgo político propio limita la capacidad del territorio para incidir en la priorización de proyectos, en la defensa de sus intereses y en la construcción de un desarrollo equilibrado que beneficie a sus habitantes y no solo a quienes transitan por él. Por eso, el occidente antioqueño necesita avanzar hacia una visión colectiva de liderazgo y representatividad. Una visión que entienda que el desarrollo no puede imponerse desde afuera, sino construirse desde adentro, con líderes que conozcan el territorio, sus potencialidades y sus retos. El objetivo regional está planteado, pasar de ser un territorio de paso a convertirse en un territorio con voz, lider-

SANTA FE DE ANTIOQUIA, "ZONA AZUL"

Por: Félix Alfázar González Mira.



Nos satisface gratamente saber que desde la Ciudad Madre venimos dando línea para entrar en la categoría de las regiones más emblemáticas del mundo en materia de prácticas y condiciones del entorno que propicien una vida saludable y longeva. El abril pasado escribimos un artículo

en el periódico El Santaferense, producto de inquietudes de su director al observar, conjuntamente con quién escribe estas líneas, la cantidad de centenarios que habitan la ciudad y todavía muchos más los longevos que aprovechan y disfrutan todas las condiciones integrales del entorno, al propiciarles buena salud y mejor vida.

A principios de noviembre en la celebración de los 350 años de la fundación de Medellín, escribieron sobre propuestas para el futuro de la ciudad y el Director de Comfama, Dr David Escobar, propuso que se constituyera en una "Zona Azul", para promocionarla en el mundo con esas características. Nos gusta que nos lean y desatar ideas que redunden en beneficio del colectivo antioqueño. A finales del pasado mes, en Plaza Mayor, hubo un encuentro internacional bastante bueno e ilustrado denominado "Vive más y Mejor", coordinado por el Dr Oswaldo Restrepo pionero de ese gran tema en el país. Pudimos asistir a él, que fue bastante concurrido, aprender nuevas cosas, hacer contacto con el líder y darle a conocer las fortalezas, debidamente probadas, que tiene Santa Fe de Antioquia hacia ese propósito universal: ser una "Zona Azul" del mundo. Quedamos en prontamente dar a conocer en su Podcasts, en las diferentes redes sociales con más 7 millones de seguidores, todas las fortalezas que tenemos en materia ambiental, de ali-

mentación frugal, costumbres, de entorno cultural y espiritual y demás características necesarias para "Vivir más y Mejor". La transversalidad influyente del territorio del Río Cauca, del bosque seco tropical, hace que la ciudad tenga las condiciones precisas que la convierten en muy buena candidata para ser diferenciada en el mundo como territorio de longevos. Enfermedades cancerígenas, de origen cardiovascular, cognitivas (alzheimer), metabólicas (diabetes) se presentan con baja frecuencia en atención



a que las condiciones del entorno no le son favorables. En Colombia, en 2033, se espera que haya igual número de jóvenes que de personas mayores de 60 años arrastrando nuevas articulaciones en el ecosistema económico que obliga a ofertas imaginativas en bienes y servicios; siendo llamada la economía Silver, entendida como La Economía

Plateada al referirse a todas las actividades económicas, productos y servicios orientados a satisfacer las necesidades y demandas de la población adulta mayor (generalmente mayores de 50 o 65 años), aprovechando el envejecimiento demográfico como una oportunidad de mercado para generar innovación y crecimiento en sectores como salud, tecnología, vivienda, turismo, ocio y finanzas, buscando mejorar su calidad de vida y promover su independencia. Todo un universo se abre en Santa Fe de Antioquia para que el mundo del adulto y jubilados nacionales y extranjeros, se sientan serena y placenteramente atendidos, avanzando en el círculo virtuoso que los encierra en "Vivir más y Mejor" en una "Zona Azul". Se comentó en el evento señalado que su realización será cada año en Medellín. Propusimos que, como en el Hay Festival de Cartagena, se realice por la misma época uno similar en Santa Fe de Antioquia; como se hace en Jericó con aquel que se lleva a cabo en la Ciudad Heroica. Y es que tenemos con que porque, como acto de pedagogía, recordemos Okinawa en Japón, Icaria en Grecia, Cerdeña en Italia, Loma Linda en California y Nicoya en Costa Rica tienen todas, individualmente, lo que en conjunto posee la Ciudad del Tonusco. Adicionalmente el número de centenarios por cada 100 mil habitantes que existen en la ciudad es superado por los que ostentan las actuales "Zonas Azules" del mundo. Toda vez que la categoría para ello son 10 o más centenarios y acá tenemos 25 o

más por 30 mil habitantes. Seguiremos trabajando en esta dirección y convocamos a todas las personas, instituciones públicas y privadas que puedan contribuir a llevar a feliz término este proyecto y, por supuesto, a mejor puerto para que la Ciudad de Santa Fe de Antioquia navegue en el proceloso mar del conocimiento que hará que "Vivamos más y Mejor".

130 AÑOS DEL PUENTE DE OCCIDENTE

Por: Félix Alfazar González Mira

A sí como en el antiguo y poderoso Imperio Romano se decía que todos los caminos conducían a Roma —su capital y fortaleza—, hoy podemos afirmar con certeza histórica que todos los caminos que condujeron a la grandeza de Antioquia, vislumbrada por Antonio Mon y Velarde en carta a la Corona española a finales del siglo XVIII (“... y algún día será la provincia más avanzada del reino”), fueron los acontecimientos ocurridos en la segunda mitad del siglo XIX, cuando Antioquia se estableció primero como Estado Federal y luego como Estado Soberano.

Y es que dicho arreglo institucional le otorgaba plena autonomía fiscal, política y administrativa. Se pasó de manejar exiguas rentas estatales a gestionar el 48 % de ellas, en contraste con la actualidad, donde el centralismo administra el 86 % de las rentas y los departamentos y municipios apenas el 14 %.

En ese contexto de fortalecimiento fiscal y soberanía política fue cuando Antioquia irrumpió en el concierto nacional con el liderazgo que aún hoy ostenta. Consolidado este proceso con la Constitución de Rionegro de 1863, el departamento —junto con su dirigencia pública y privada— comenzó a desatar los amarres coloniales y el aislamiento nacional ocasionado por su encierro entre montañas. Surgieron entonces gestas en todos los ámbitos de la vida regional: educación técnica, salud, minería, comercio, agricultura cafetera, vías, caminos y puentes.

Esa autonomía fiscal, política y administrativa, que permitía tomar decisiones en el territorio y sobre el territorio, hizo posible que sus hijos más adelantados estudiaran en el exterior. José María Villa Villa, uno de ellos, trajo desde el puente de Brooklyn, en Nueva York, la idea concreta de construir una obra similar en una garganta del río Cauca, capaz de impulsar el desarrollo de Occidente y de Antioquia,

vislumbrando la llegada a Urabá y a su mar. Todo ello sin mediar gestiones ante un centralismo retardador de decisiones y voraz en el manejo de los recursos. La construcción actual de la segunda pista del aeropuerto José María Córdova es un ejemplo ilustrativo de esta situación.

Concebido junto a Pedro Justo Berrío, todo el arre-



glo empresarial fue ideado en pleno Estado Soberano de Antioquia, construido con recursos públicos y privados y puesto al servicio por Marceliano Vélez, otro grande de nuestro departamento. En su época, fue el puente de madera más grande del mundo y el segundo en longitud en América del Sur.

La conmemoración de sus 130 años de existencia fue motivo para que su sobrino tataranieta, el arquitecto Juan Francisco Villa, rindiera homenaje al sabio ingeniero de Sopetrán mediante el lanzamiento del museo virtual del puente. Asimismo, amigos e interesados en estos temas anunciaron la creación de la Corporación José María Villa Villa, liderada

por Jhon Edison Ospina, del municipio de Olaya, e instalaron una escultura de tamaño natural del “violínista de los puentes”, apodo que recibía tanto por su afición a ese instrumento como por haber construido, además, los puentes sobre el río Cauca en La Pintada, Puente Iglesias, Pescadero y Cáceres, así como por su contribución a la construcción del puente Navarro sobre el río Magdalena, en la ciudad de Honda, Tolima.

Se sugiere que el Puente Histórico, para el siglo XIX, fue una portentosa obra de ingeniería civil, comparable a los desafíos ingenieriles que hoy representa la represa de Hidroituango, construida aguas abajo, en el siglo XXI.

La celebración también debe servir para reavivar la tarea inconclusa de lograr que este bien patrimonial sea declarado por la Unesco como Patrimonio Material de la Humanidad, siendo el primero en el país construido por colombianos. Las murallas de Cartagena, únicas que ostentan actualmente ese título, fueron levantadas por españoles.

Esta es una gestión que debemos apoyar todos: desde la Gobernación de Antioquia, con el Instituto de Cultura y Patrimonio de Antioquia; las alcaldías de Santa Fe de Antioquia y Olaya; la Academia Antioqueña de Historia; y los Centros de Historia de Santa Fe de Antioquia y Sopetrán.

Que esta efeméride nos sirva para recordar que la grandeza de Antioquia comenzó a manifestarse cuando se implementaron la autonomía y el fortalecimiento fiscal y político en su territorio. Hoy, Colombia demanda mayor poder fiscal, político y administrativo para sus regiones como única garantía para avanzar aceleradamente en un desarrollo integral y sostenible. Recordemos que el camino seguro que nos conducirá, como en el poderoso Imperio Romano a Roma, es el sendero de otorgar mayor poder autonómico, fiscal, administrativo y

Comfenealco Antioquia



Vigilado Supersubsidio

FUNDADORES

Juan Carlos Sepulveda S
Baltimore González Mira.
Alfazar González Mira.

Directora General

Mariana González Betancur

DISEÑO EDITORIAL

Mateo González Betancur.

Cel: 313 684 5786
e-mail: informeloccidental@gmail.com
e-mail: megateo6@gmail.com
Instagram: @mateo_gonza94

Medellín Carrera 71 Nro 44A 27
Celular: 313 684 5786 * 320 726 4832

EDITORIAL

2026 Y EL RUMBO QUE QUEREMOS

Comenzar cada año siempre implica sueños, ilusiones y esperanzas, mas aún, en los duros momentos que vive el país y en los muy especiales que tocan con el departamento de Antioquia. Para nuestras regiones tampoco es ajeno este 2026 que recién comienza, están puestas las esperanzas en unas elecciones al Congreso de la República y a la presidencia del país que todos esperamos sean democráticas, transparentes y en paz.

No solo el tema electoral marcará nuestra agenda, el tema de las obras de infraestructura que esperamos inaugurar en diciembre, destacada como la más importante el túnel del Toyo y sus vías de acceso; la terminación de las del Suroeste; la entrada en operación full de Puerto Antioquia y lo que será la transformación de la Mejor Esquina de América, nos tendrán que ocupar a todos para bien del departamento.

Las organizaciones sociales, eclesiásticas, educativas, empresariales, Agroindustriales, públicas y militares tenemos que aunar los esfuerzos para mejorar las condiciones de todo el departamento, ahí, en ese liderazgo del gobernador Andrés Julián Rendón Cardona, están puestas las mayores esperanzas de los territorios y muy especialmente las de cada municipio con sus propias necesidades. Pero en una condición donde se espera que la economía sufra como consecuencia de un salario mínimo desbordado que generará inflación, informalidad y desempleo; cierre de emprendimientos, de pequeñas y medianas empresas, no será fácil, sino hay medidas rápidas para contener el descalabro que se viene.

En Antioquia y las regiones habrá una sociedad pujante que liderada por sus empresarios y gobernantes deben aguantar los embates de quienes ven la productividad, el crecimiento y la riqueza como una amenaza para que la población más pobre y vulnerable no se quede sin ingresos y hayan peores momentos para sumar a la historia reciente de nuestra nación. La responsabilidad de sacar a Colombia adelante recae en cada uno los ciudadanos que tengan conciencia en qué es lo que queremos, un país próspero y pujante, en crecimiento económico, con seguridad, libre y democrático o un país que siga caminando hacia la destrucción económica y social, donde no haya lugar a la inversión extranjera, donde los empresarios sean perseguidos y los delincuentes protegidos.

El 2026 será un año decisivo para las actuales y futuras generaciones, por eso está en la conciencia de cada uno definir cual es el rumbo que queremos.

¿POR QUÉ DEBE GOBERNAR LA DERECHA DEMOCRÁTICA?

Por: Baltimore González Mira.



“Pon a los comunistas a administrar el desierto y en 10 años habrá escasez de arena”, es una cita apócrifa popularmente atribuida a Winston Churchill, usada para criticar las políticas comunistas, sugiriendo que su mala gestión llevaría a la escasez de recursos, incluso de arena, que es abundante en un desierto, resaltando la ineficiencia y el descontrol bajo ese sistema.

Después de este prólogo saltarán o saldrán a insultar los advenedizos y los saltimbanques que adoran los sistemas socialistas a decir que eso no es verdad, y que China y Rusia son los modelos de esta vertiente ideológica. Es claro que son modelos socialistas para reprimir y coartar

las libertades de sus pueblos, de sus habitantes, pero son los más capitalistas en los modelos mundiales de la economía.

La frase del gran inglés del siglo 20, Winston Churchill, es absolutamente cierta, con los ejemplos más válidos en el vecindario. Acabaron con Cuba y su turismo, con los empresarios y con la isla paradisíaca del planeta. Acabaron con Venezuela y su boyante economía petrolera en menos de lo pensando, se roban las elecciones. Nicaragua es hoy una dictadura donde no existen derechos para sus habitantes y además guarida de delincuentes. En Argentina llevaron su economía hacia el fracaso y ahora está siendo rescatada. Y en Chile, solo para mencionar a estos, iban desbaratando una de las economías más brillantes de América.

En Colombia en tres años largos, han acabado con la salud, con los exitosos créditos del Icetex, con la explotación de minerales e hidrocarburos base de nuestra economía; con la confianza inversionista, con la seguridad jurídica y física; han acabado con la confianza en las instituciones, han pretendido destruir el estado de derecho; en solo tres años han acabado con la Unidad Nacional de Gestión del Riesgo de Desastres, UNGRD; han acabado con la cancillería y la diplomacia cierta. En tres años han destruido la confianza con y en los empresarios. Han destruido el sistema financiero público del país. Han disminuido sustancialmente la capacidad de nuestras fuerzas militares. En estos largos tres años de desgobierno han acabado con Ecopetrol, con inteligencia militar, con la estructura aérea de la seguridad. Han acabado con sus escándalos diarios y la corrupción desbordada hasta con la capacidad de asombro de los colombianos.

Un gobierno de derecha democrática mantiene sus postulados sobre las libertades ciudadanas, el respeto por la propiedad privada, el fundamento sobre la seguridad como un bien de la humanidad. Un gobierno de derecha democrática cuida su economía pero no la despilfarran en ideologías. Un gobierno de derecha democrática mantiene el orden y garantiza la libertad de expresión y la de prensa, garantiza la protección de la vida, honra y bienes de los ciudadanos. Por eso el péndulo en el mundo y en América está girando nuevamente a la derecha, solo falta que Colombia recupere lo que había construido en los principios de este siglo y que lo fueron destrozando de a poquitos, dándole espacios en unos diálogos y una paz mentirosa a los terroristas de este país, que solo han contribuido en la clandestinidad y en la luz a oscurecer más esta patria, que cada día que pasa se da cuenta que necesita un gobierno de derecha democrática para recuperarse del raponazo que los actuales piratas que la gobiernan le están dando. Argentina, Paraguay, Bolivia, Chile, Ecuador, el Salvador y hasta Estados Unidos, han girado a unos gobiernos de derecha democrática, Colombia será el siguiente.

ESPACIO DE HUMOR

Tomada de las Redes Sociales del caricaturista "Retador"

Reforma tributaria



retador

Secretos del Occidente

PERSONAJE DEL AÑO: Demasiados buenos comentarios recibimos de los lectores con ocasión de los personajes y empresas destacadas en el occidente antioqueño. Muchos pidieron que ampliáramos el tema a las regiones de Urabá y del Suroeste. No fueron pocos los que nos escribieron para decir que el gobernador no es solo el personaje del año en occidente o Antioquia, que Andrés Julián es definitivamente un personaje de peso nacional y otros nos escribieron textual: "Si Antioquia y Andrés Julián Rendón resisten, Colombia se salva".

SOBRE LOS PERSONAJES DESTACADOS: Y es que los aplausos para quienes aparecieron como personajes sobresalientes y empresas destacadas fueron bastantes y elogiosos; muy acertados, nos dijeron los lectores, y otros manifestaron que habían quedado algunos por fuera. Lo cierto es que quienes estuvieron en la galería tenían todos los méritos para aparecer en la tarima de los mejores 2025 y esos fueron los postulados por los mismos lectores.

LISTOS LOS CANDIDATOS AL CONGRESO: En efecto, se han cerrado las listas inscritas al Congreso de la República y varias personas nos siguen preguntando que si del occidente hay alguien para elegir el próximo 8 de marzo. Pues la verdad sea dicha, en ninguna de las listas hemos encontrado a un hijo del occidente que cumpla con uno de los dos requisitos, bien sea nacido en la región o que se haya dedicado en el ejercicio político al occidente antioqueño. Alguien nos dijo jocosamente: "claro que ahora en campaña por la región todos van a decir que son o se sienten hijos del occidente y después no vuelven ni a responder al teléfono, porque después de elegidos, hacen como algunos alcaldes, que ni el teléfono lo responden".

EL ALCALDE DE SANTA FE DE ANTIOQUIA: Nos hablaron de Yamid Carvajal a propósito del tema de responder llamadas. Nos dijo alguien que ojalá este alcalde siga respondiendo las llamadas, porque eso lo diferencia de muchos de sus colegas que jamás responden. Algunos responden a los ocho días las llamadas urgentes, nos dijo jocosamente un ciudadano, y lo que es peor, que dicen "en un momento te devuelvo la llamada" y de eso ya van ocho meses.

TAMBIÉN ARRANCAN LAS CAMPAÑAS A LAS ALCALDÍAS: Supimos que en Santa Fe de Antioquia, Felipe Leal, Pipe, quien quedó de segundo hace dos años, renunció al concejo municipal donde estaba ejerciendo, para comenzar en serio su campaña a la alcaldía. Recordamos que El Occidental en sus cábalas de las elecciones de 2023 lo dio como segundo en esa contienda, por lo que esta sección de los Secretos recibió agravios, insultos y ofensas en aquel momento. Desde hoy decimos que Pipe será protagonis-

ta en esta campaña y en las próximas elecciones de este municipio del occidente antioqueño.

También nos aseguraron que el exalcalde Felipe Pardo volvería a aspirar en Santa Fe de Antioquia; esta fuente también nos dijo que Pipe Leal lo doblaría en las urnas y que está dispuesto a apostar. Se mueve la cosa política.

DE PEQUE NOS CONTARON: Una fuente con mucho conocimiento sobre este municipio nos dijo que Mincho, el actual alcalde, elegido con el aval del Partido Verde, está más identificado con el gobierno departamental que con su partido; y es que el gobernador Andrés Julián le ha ayudado mucho en varios proyectos a ese

manifestado que van a participar en las elecciones del próximo año, es decir, en octubre del 2027.

Lo otro que nos contaron de la tierra de la panela es que circula el chisme en Frontino de que el exalcalde Balmore González es el jefe de debate de uno de esos candidatos; en los Secretos estamos en capacidad de contar que eso no es verdad, que Balmore González está dedicado a muchas otras actividades y no ha pensado siquiera en hacer campaña para nadie en Frontino.

PARA REFLEXIONAR: MUNICIPIOS QUE NO PAGAN: Comenzamos el año con comentarios bien preocupantes. El primero, el que nos hace un abogado muy preocupado porque hay algunos municipios donde, dos años después de posesionados los actuales mandatarios, aún tienen cuentas pendientes por pagar de la administración anterior. Dice este jurista que espera que el nuevo contralor ponga cartas en el asunto para empezar a sanear este tema.

PARA REFLEXIONAR 2: A VECES POR TEMAS POLÍTICOS: Nos contó este mismo abogado que está preparando una petición al nuevo contralor departamental para que los municipios den cuentas sobre este asunto y digan cuánto deben, desde cuándo, a quién y por qué concepto. Hay cuentas en regla que no las pagan porque el alcalde era contrario políticamente, otras porque no están tan claras y otras que no las reconocen como deudas.

PARA REFLEXIONAR 3: A PAGAR CON SERIEDAD: Jocosamente, este profesional del derecho terminó por decirnos que hay casos peores y es que hay deudas de los actuales alcaldes que fueron asumidas en su primer y segundo año de gobierno y que hasta ahora no las han pagado, y lo peor que nos dijo: "conozco casos de deudas personales de algunos alcaldes, unas pequeñas y otras más interesantes, que se hacen los pendejos para no pagar y literalmente le están mamando gallo a sus acreedores; hay cuentas hasta de unos centavos que no las pagan". Recuerden, alcaldes, que ustedes son los ejemplos a seguir y es muy importante que en dos años digan que fueron unos señores serios y no unos alcaldes charlatanes.

NOTA DE CIERRE: EN CRISIS POR ENREDS DE DINEROS: Con asombro y con tristeza hemos recibido la información, de fuentes muy serias y conocedoras, que nos aseguran que hay dos organizaciones muy representativas e históricas del occidente antioqueño que vienen con dificultades por el manejo de sus recursos, es decir, que no han manejado bien su platica. Esas dos empresas, una ya con más de 30 años de existencia y la otra con unos 10 años en la región. Muy triste por el Occidente que esto pase. Solo esperamos que solucionen sus dificultades y sigan para adelante. Y hasta la próxima.



Publicidad Política Pagada

municipio. En los 124 municipios sienten que al gobernador poco le ha importado si ganó o perdió en las elecciones en algunos pueblos; que les queda claro que está gobernando para todos los antioqueños. Nos dicen que en Peque habrá candidato de unidad producto de esta buena política departamental. Esperemos a ver qué pasa.

CALIENTICAS DE FRONTINO: Para empezar el año, nuestras fuentes nos cuentan noticias calienticas de ese municipio. Nos contaron que hay muchos precandidatos a la alcaldía para el próximo año; que al menos siete frontineños ya han

TELESCOPIO POLÍTICO

INAUGURAMOS UN NUEVO ESPACIO: Los lectores siempre dan la pauta para abrir nuevos espacios de información, acá nace el Telescopio político, con una visión más amplia de la política de Antioquia y de Colombia, que nos han pedido para la información de nuestros seguidores. Trataremos temas que nos propongan desde las regiones en materia electoral y política. Le pondremos el telescopio a temas más generales del departamento y sus otras regiones. Comencemos:

INSCRITAS LAS LISTAS DEFINITIVAS AL SENADO Y CÁMARA: Antioquia lleva 17 Representantes a la Cámara cada cuatro años, los cuales son elegidos estrictamente en territorio del departamento. Acá se inscriben las listas por partidos y movimientos y van llenando las 17 curules de conformidad con el número de votos, pero conjugando estos con las figuras

de cuociente electoral, cifra repartidora y residuos, de conformidad con las normas electorales.

LOS 17 REPRESENTANTES A LA CÁMARA DE ANTIOQUIA: las cábalas, que no son otra cosa que el resultado del análisis y la especulación de quienes ven desde afuera la cosa política, nos fijan para empezar la siguiente posible lista de elegidos: 6 Representantes del Centro Democrático; 3 por el partido conservador; 2 por el partido liberal. 2 de Creemos; 2 por el pacto histórico, 1 de Cambio Radical y una curul para que la peleen por residuo alguno de estos o de los otros grupos inscritos en las listas.

LOS SENADORES QUE PODRIAMOS TENER EN ANTIOQUIA: De los cien (100) Senadores que se eligen en el país, por la conocida circunscripción nacional, en Antioquia

podríamos tener catorce (14) curules así: 5 del Centro Democrático, 3 del partido conservador, 2 del partido liberal, 1 de Creemos, 1 del pacto histórico, 1 del partido de la U. 1 de oxígeno. Se podría tener más por el tema de algún residuo alto de la Asi o la alianza verde.

MÁS CANDIDATOS POR REGIONES: Todo indica que las regiones que más candidatos tienen al Congreso de la República, entre Cámara y Senado, son el Oriente y el Urabá antioqueños. Nos enteramos que son alrededor de 16 o 17 cada uno, seguidos por los del Suroeste, mientras que el Occidente Antioqueño no tiene ni uno. Pero la inmensa mayoría también se concentra en los candidatos nacidos en el área metropolitana del Valle del Aburrá.

¡Antioquia cada vez + conectada

En la **GOBERNACIÓN DE ANTIOQUIA**, instalamos las antenas de internet satelital, que conectan culturas, saberes, dan vida y esperanza.

Comunidades Étnicas



Con una inversión del IDEA de **\$2.000.000.000**, hoy **38** comunidades afrodescendientes

e indígenas cuentan con conectividad a internet satelital, beneficiando a más de **16.373** personas. Así mismo **700** jóvenes de estas comunidades han sido beneficiados con igual número de becas para su formación en diferentes cursos.



Conectividad en comunidades **Afrodescendientes: 22 Antenas**

Conectividad en comunidades **indígenas: 16 Antenas**



Soluciones tecnológicas instaladas por municipio
Contigo Antioquia Salud



Puntos de conectividad por municipio
Educación



Puntos de conectividad
Comunidades Étnicas Afro e Indígenas

Educación



Durante el **2024 y 2025** instalamos **582** antenas nuevas y activamos **1.027**,

para un total de **1609** conexiones de internet satelital en sedes educativas rurales



La inversión para este proyecto es de **\$ 26.334.537.898**

Contigo Antioquia Salud

Este proyecto cuenta con una inversión de

\$ 25.982.939.387,



en equipos biomedicos, software especializado, equipos de cómputo, tablets médicas, internet satelital y conectividad. Actualmente



hemos instalado **65** antenas fijas y **16** móviles, las cuales impactan a **38.750** personas.

