

El Occidental

Por la ruta de la mejor esquina de América

Año 13. Número 121. Un Periódico al servicio de las Regiones de Antioquia. Mayo de 2026 \$ 2.500

FRONTINO EN LA ERA DE LA IA



La fotografía ilustra, según la Inteligencia Artificial, el parque principal de Frontino hace 175 años, cuando en 1850 fue erigido municipio. La historia que entregamos, está ayudada por la era digital que vivimos y de manera especial por la IA.

Ver página 2

IPS OPTICA LA PLAZUELA
TECNOLOGÍA PARA SUS OJOS

Prestamos los servicios de SALUD VISUAL en todos los Municipios de Antioquia

Venta de lentes, monturas, Brigada de salud visual y exámenes de optometría digitalizado

Teléfonos: 403 4670 - 313 748 5732
Dirección: Carrera 47 Nro 49 - 69 Centro de Medellín
email: ipsopticalaplazuela@gmail.com

IPS OPTICA LA PLAZUELA
TECNOLOGÍA PARA SUS OJOS

¡Sabemos lo importante que es tu salud visual!

LOS 175 AÑOS DE VIDA MUNICIPAL DE FRONTINO, LA VERDADERA "CIUDAD MADRE"

El 28 de septiembre de 1850 Frontino es erigido como municipio.



Frontino en la actualidad

Pero si nos remontamos a la época de la conquista y la fundación de los poblados, en el valle del Nore y tal vez exactamente en el obelisco instalado en el barrio Manguruma, allí describe Ciesa de León que fue establecida la Ciudad Madre, la misma que fue trasladada al Valle del Tonusco, dónde hoy sigue su vida, como la ciudad que albergó la capital del Departamento hasta hace 200 años, cuando fue trasladada a Medellín. Dicen que si hay alguien que haga justicia a los verdaderos hechos, son los historiadores serios. Recientemente, uno de ellos, el hijo de Santa Fe de Antioquia Jorge Iván Carvajal Sepúlveda, en un escrito contaba un poco de como debería tenerse muy claro que quien debe ostentar el nombre de "Ciudad Madre" en el Departamento de Antioquia es el territorio que hoy conocemos como Frontino. Allí realmente fue el primer asentamiento de esta raza paisa. Don Germán Suárez, un historiador con origen en Frontino ratifica esta teoría que ha sido objeto de

diálogos y discusiones dentro de los centros de historia; muchos han ido a verificar coordenadas en el suelo frontineño y un obelisco allí instalado, es el real sitio del nacimiento de la Ciudad Madre. Dicen algunos escritos que "el departamento de Antioquia, Colombia, no nació en un solo lugar, sino que tiene un origen histórico complejo: su nombre proviene de la antigua ciudad de Antiochía en Turquía, en honor al rey macedonio Seleuco. El primer asentamiento en el territorio colombiano fue Santa Fe de Antioquia, fundado por el español Jorge Robledo el 4 de diciembre de 1541, para luego ser la base de la provincia de Antioquia en 1569. **El origen del nombre** La ciudad griega de Antiochía: El nombre del departamento de Antioquia se debe a la ciudad griega de Antiochía, en lo que hoy es Turquía. Seleuco Nicátor: Fue el rey macedonio Seleuco I Nicátor quien fundó esta ciudad y le dio el nombre en honor a su padre, Antíoco. La provincia romana: Esta ciudad se convirtió en

una provincia romana y fue un lugar importante en los inicios del cristianismo fuera de Israel. Establecimiento de la provincia: La provincia de Antioquia se creó oficialmente el 30 de noviembre de 1569, separándose de la Gobernación de Popayán. Centro de la vida en la provincia: La Villa de Santa fé (actual Santa Fe de Antioquia) se convirtió en el centro de la provincia, atrajo habitantes y a gentes del comercio del oro, lo que aún hoy existe por estas latitudes. Así como el municipio de Peque aparece en la historia como un gran referente en los inicios de esta Antioquia y que hoy es denominada la "Verdadera capital de la montaña", con justicia también podríamos decir que Frontino es la verdadera "Ciudad Madre". Para este informe especial, el periódico El Occidental se ha apoyado en la IA, por lo tanto las fotografías obedecen a esta innovación literaria.



Frontino en el año 2025 - Creación de la IA

FRONTINO 2050

CENTRO EMPRESARIAL

El Occidental
Por la ruta de la mejor esquina de América

Una publicación de Prensa Alternativa Regional

FUNDADORES

Juan Carlos Sepulveda S
Balmore González Mira.
Alfazar González Mira.

Directora General

Mariana González Betancur

DISEÑO EDITORIAL

Mateo González Betancur.

Cel: 313 684 5786
e-mail: informeloccidental@gmail.com
e-mail: megateo6@gmail.com
Instagram: @mateo_gonza94

Medellín Carrera 71 Nro 44A 27
Celular: 313 684 5786 * 320 726 4832

EDITORIAL

UN VOTO SENSATO PARA SALVAR A COLOMBIA

El domingo 31 de mayo no será un voto por uno u otro candidato; el voto será por la salvación de Colombia, para salvarnos de lo que hemos padecido en este último gobierno.

Si de verdad queremos recuperar al país de unos verdaderos falsos positivos del gobierno Petro, tales como el robo de la UNGRD, la ilegal financiación de la campaña y lo que el presidente les ha tapado. La paz fatal diseñada para criminales, la libertad para todos los criminales que ayuden al equipo político del gobierno; La Dirección Nacional de Inteligencia (DNI) en manos de presuntos delincuentes. La DNI confabulada con delincuentes. Volvieron los carrobombas, los ataques terroristas y este gobierno no hace nada para detenerlos, al contrario, pareciera que lo disfrutara.

Los presuntos delitos de Laura Sarabia, Juliana Guerrero y otros semejantes. La falta de escrúpulos en los gastos de la primera dama y su séquito. Los presuntos delitos de varios flamantes ministros. La muerte de los policías cercanos a este gobierno. Los pitufos en casa de Nariño.

Si de verdad queremos evitar la quiebra total de Ecopetrol. Recuperar para indemnizar a las víctimas el apartamento que "regalaron" los contratistas al presidente de Ecopetrol. Los raros contratos de pasaportes. Las alianzas con alias mordisco y la sociedad criminal con Calarcá. La muerte de militares por falta de mantenimiento a las aeronaves. Los poderes mafiosos, el pacto de la picota y el vulgar tarimazo de Medellín. Nombrar a sindicatos a manejar la salud de Colombia, y el sistema de salud destrozado. Que no se amenacen de muerte entre los mismos miembros del gobierno. Si de verdad queremos evitar un escándalo diario en el próximo gobierno y recuperar las relaciones internacionales lo que necesitamos es un voto por la sensatez.

Solo dos caminos le quedan a Colombia el próximo 31 de mayo, Paloma Valencia con su capacidad y su verdadero Partido acompañandola a gobernar o Abelardo de la Espriella con su total y extrema coherencia. La sensatez consiste en que si uno de estos no gana en primera vuelta, ya que no se unieron, el que vaya a segunda vuelta sea apoyado sin reparos por todos los seguidores del otro. Sensatez implica dejar ya la pelea entre estos dos movimientos y saber que si el país queda en manos del innombrable heredero, habrá una Colombia que se perderá en la miseria del socialismo improductivo, que Cuba y Venezuela serán unos referentes que se quedarán pequeños para comparar hacia el abismo al que nos llevarán.


No es hora de peleas entre Palomistas y Abelardistas, todos van hacia el mismo propósito, Recuperar a Colombia. En segunda vuelta unos necesitarán a los otros, no más insultos, agravios y peleas, no seamos estúpidos de allanar el camino al comunismo trasnochado y dictatorial en el país, si de verdad queremos esta patria. ¡Sensatez amigos!

LA SEMANA SANTA SE VIVE EN VIVO EN FRONTINO Y MANGURUMA

La celebración de la semana mayor ha convertido las calles de Frontino y de su barrio Manguruma en ríos de personas, que llegan a su municipio a disfrutar de esta celebración que ahora puede competir con cualquier otro destino de turismo religioso.



TURISMO DE OCCIDENTE PARA EL MUNDO



Jaguar - occidente Antioqueño (Foto tomada de Mongabay.com)



Orquídea - Parque Nacional de las Orquídeas (Foto tomada de Organización Colparques)

Por: Félix Alfázar González Mira.



Le escuchaba alguna vez al escritor William Ospina recordar a un profesor europeo señalar que conocer a Colombia entera equivalía a haber conocido América Latina; porque tenemos los dos mares, cordillera de los Andes, cultura indígena y negra, volcanes y nevados, Amazonia y Orinoquia y un diverso territorio en el que concurren expresiones superiores de belleza natural.

Voy a parodiar a ese europeo señalando que la región del Occidente del departamento interpreta el crisol de lo que es nuestra Colombia. Selvas, bosques, llanuras, alturas desde los 300 metros sobre el nivel del mar hasta 4080 que rozan el cielo haciendo que la tierra ascienda y descienda como si respirara, páramos, aves, flora, orquídeas, oso de Anteojos, felinos, "zona azul" que hace longevos en ese bosque seco tropical, aguas a torrentes, paisajes, comunidades negras e indígenas, estar bajo el cielo donde el primer paisa fue parido en el territorio de la "zona de los cinco valles lindos" como la describieron los cronistas de indias (Pablo Jerónimo Muñoz y Collante), desde minería milenaria hasta la más moderna del mundo, historia civil de la conquista, las fundaciones de La ciudad de Antiochía en Peque, su traslado al valle del Nori, hoy Frontino, recordándonos la capital cristiana en el imperio Romano y finalmente la Villa de Santa

Fe donde disfrutamos la carga arrolladora de nuestra cultura, talante y patrimonio; la historia de la colonia y religiosa, cultura, gastronomía, cascadas, senderos ecológicos, caminos virreinales, la gesta Antioqueña de la "Trocha al mar", patrimonio arquitectónico, el túnel más largo de América, santuarios religiosos de la única Santa Colombiana, en fin, la mayor hidroeléctrica del país con espejo de agua de 70 kilómetros de longitud sobre el segundo río de la patria, recursos ictiológicos, bovinos, bufalinos, olores a miel panelera que, con el quesito le entregaron a la gastronomía paisa esa mezcla de lo dulce y salado y varios etcéteras más. Me dirán algunos: falta sol y playa. Claro que lo tenemos cerca a poco más de una hora de Dabeiba y con el túnel del Toyo en funcionamiento a dos horas y media de Santa Fe de Antioquia. Irse en la mañana a que nos abrace el mar Caribe y regresar en la noche, no es una ilusión; es una realidad geográfica.

Me señalaba una autoridad elevada en asuntos de turismo en el país que cuando mostráramos ciertamente la capacidad de entrega de sus recursos diversos que tiene la región desde la cordillera Occidental hacia la cuenca de los ríos Sucio y Atrato, vamos a ser una revelación de carácter global. Creo en ello, convencido estoy del potencial de la región hacia despertar entusiasmo a los visitantes y turistas criollos y extranjeros que en sus 2.1 millones de pasajeros que llegan a Medellín y Antioquia haremos, como dice ProAntioquia, se queden más, gasten más y regresen más. Y a esos 1.23 millones de extranjeros que atendemos en Medellín, cifra de año pasado, después de agotar con rapidez la agen-

da citadina, los invitará ésta región por descubrir en el convencimiento que, como el perro de "La Ruana" del poeta pereirano Luis Carlos González, también se los tragará la montaña, no para perderlos, sino para devolverlos transformados: con el alma tocada por lo esencial, por lo exótico, por lo único, lo extrañable, lo fresco, lo limpio y ese mosaico de diversidad plena que les alimentará la inmateralidad del alma hasta llevarlos a la felicidad que les permite mirar el disfrute de la infinitud.

Rutas, Tours o Caminos son creables ante la multitud de recursos que la providencia ha prodigado a ésta ubérrima región. Así los colombianos que deseen consolidar el conocimiento de su geografía patria, pueden caminar Occidente en el convencimiento total que obtendrán una cátedra completa de saberes integrales que les permitirá convencerse de Colombia y su belleza. Y los extranjeros no necesitarán escuchar al profesor europeo sobre su recomendación de visita al nuevo mundo porque con su experiencia de viaje, regresarán convencidos de volver a éste espacio geográfico que es el corazón de ésta tierra: "La Mejor Esquina de América".

Permítanme terminar éste escrito con lo que remató su columna de los lunes en El Colombiano la Directora de ProAntioquia. "El futuro de los territorios se escribe con relatos, y en Antioquia lo tenemos claro. El patrimonio y la naturaleza son una ventaja competitiva única. Tenemos en nuestras manos el control de la historia propia para construir, desde hoy, el destino que imaginamos. El viaje de Antioquia". Y agregó, Viaje que apenas comienza.!



Parque Nacional de las Orquídeas (Foto tomada del medio Portafolio)



Oso Frontino - presencia en el occidente antioqueño (Foto tomada de Wikipedia)

www.periodicoeloccidental.com



¿BUSCAS Publicidad?

Nosotros te asesoramos!

312 848 6248

TODO EN PUBLICIDAD

Impresión Litográfica

- *Tarjetas de Presentación,
- *Volantes
- *Imanes
- *Cajas para comida

- *Bolsas
- *Etiquetas
- *Adhesivos
- *Talonarios
- *Catálogos
- *Periodicos

- *Folletos
- *Carpetas
- *Sobres
- *Membretes

y mucho más...

Impresión Gran formato

- *vallas, *pendones, *avisos, *vinilos, *microperforados, *Branding vehicular, y mucho más. (Desde 1 unidad)

www.litografiapolicromia.com

EL OCCIDENTAL, PRECURSOR DE ESTA CONMEMORACIÓN, ACOMPAÑA A FRONTINO EN EL CENTENARIO DE MONSEÑOR JOSÉ JOAQUÍN ARTEAGA

Periódico El Occidental


El próximo 16 de mayo de 2026, el municipio de Frontino se vestirá de memoria, fe y gratitud para conmemorar el primer centenario del fallecimiento de Monseñor José Joaquín Arteaga, una de las figuras más influyentes en la historia de la región y en la construcción de su identidad espiritual y social.

Esta significativa fecha no solo representa el paso del tiempo, sino también la permanencia de un legado que ha trascendido generaciones. Monseñor Arteaga fue un hombre cuya vida estuvo marcada por el servicio, la entrega y una visión profundamente humana, que dejó huella en cada rincón de estas montañas. Su liderazgo espiritual y su compromiso con el progreso de las comunidades fueron determinantes en momentos clave, especialmente en aquellas gestas que hicieron posible la apertura y consolidación del histórico Camino al Mar, una obra que simboliza esfuerzo, resiliencia y esperanza para todo el Occidente antioqueño.


La jornada conmemorativa contará con solemnes actos eucarísticos y espacios académicos que permitirán no solo honrar su memoria, sino también reflexionar sobre la vigencia de sus enseñanzas en la actualidad. Será un momento de encuentro para propios y visitantes, donde la historia cobrará vida a través de la palabra, la fe y el reconocimiento colectivo.

Para comprender la magnitud de este acontecimiento y adentrarse en los detalles históricos que rodean esta efeméride, El Occidental extiende una cordial invitación a sus lectores a visitar su página web www.periodicoeloccidental.com, donde podrán encontrar la publicación del mes de enero correspondiente a la edición 117. En ella, se dio inicio a la difusión de estos hechos que hoy cobran mayor relevancia, relatando con profundidad las verdaderas epopeyas que marcaron la construcción del Camino al Mar y el papel fundamental que desempeñaron líderes como Monseñor Arteaga.

Hoy, a cien años de su partida, su legado sigue vivo en la memoria de un pueblo agradecido, que reconoce en su historia las raíces de su presente y la inspiración para seguir construyendo futuro.



FRONTINO Y LA EPOPEYA DE URABÁ



Juan El White



Monseñor José Joaquín Arteaga

ARBOLETES INDIGNADO POR LA INJURIAS Y CALUMNIAS CONTRA DIANA GARRIDO

El Occidental se enteró que en la conmemoración del segundo aniversario de la dolorosa partida de la eterna alcaldesa de Arboletes, Diana Garrido Henao, desadaptados mentales quieren mancillar su nombre.

En los últimos días se han conocido videos que los habitantes de Arboletes han condenado y rechazado, y los han denominado el oportunismo insolente de los descarados detractores de un legado que perdurará por siempre en la historia de este municipio y que pretende mancillar el nombre de la líder más connotada en la historia de esta localidad. En ellos se aprovechan al parecer de una situación mental de una señora, para que otros desadaptados mentales salgan a decir que la fallecida alcaldesa Diana Garrido, la había mandado a amenazar y que se había apoderado de unos bienes de personas en esa municipalidad.

“Con relacion a esos predios, nada tiene que ver la difunta e inolvidable Alcaldesa Diana Stella,

aquí el problema es cómo le quitan la honra a una mujer que todo lo dio por este pueblo”, dice indignado un hijo de Arboletes.

Habitantes de esta localidad del norte de Urabá, tanto seguidores del legado de Diana Garrido, como quienes fueron sus opositores políticos, salen a rechazar el proceder de quienes sin ningún escrúpulo se aprovechan de las condiciones siquiatricas de la Señora Teresa, ampliamente conocidas en la región y graban videos con el único propósito político de hacer daño a su imagen.

“Importante la aclaración, aunque todos sabemos la idoneidad de la Dra. Diana.

Todo el mundo coincide con el retardo mental de la señora que aparece en el video, así que eso tampoco es relevante”, nos dijo un reconocido dirigente de este municipio.

Una voz que pidió reserva de su nombre nos manifestó que “En mi opinión, lo grave del asunto son los bodegueros, pagados por el gobierno para di-



Diana Stella Garrido Henao

fundir estas mentiras sin escrúpulos, sin pudor y sin saber realmente quién fue la Doctora Diana Garrido”. Dicen algunos habitantes que “es tanta la falta de escrúpulos de estos tipos que no les importa inventarle cosas a los muertos para desprestigiar su buen nombre, cuando la alcaldesa Diana Garrido fue la persona más honorable de este municipio”.

La Historia

Para quienes deseen conocer el origen de las falsas injurias y calumnias, El Occidental tuvo acceso a este recuento: “La Señora Teresa tiene problemas psiquiatricos! Yo conozco esta historia, los verdaderos herederos de Antonio Saldarriaga, Bertha Saldarriaga y Toñito Saldarriaga, sabían que su papá en su momento de los inicios del poblado de lo que hoy es el Municipio de Arboletes donó esos terrenos para El Aeropuerto, I.E Jose Manuel Restrepo, Planta Municipal (Barrio Kenedy) la casa que Ella dice que le quitó la Sra. Diana Garrido

Henao, era de su abuela Isidora Padilla y su Mamá Farides Díaz, se la vendió legalmente a Julio Cesar Benítez (el negro Benítez) y se la compró si no estoy mal Javier Henao Camacho y Julia Rosa Henao (Mamá de Diana).

Antonio Saldarriaga era amante de Isidora Padilla y Casado con Juaquina Isorio. Antonio Saldarriaga era un país con mucho dinero y sociedades comerciales, él era de Buriticá y Juaquina su esposa de Frontino. Diana Garrido Henao Exalcaldesa fallecida no tiene nada ver en este asunto y hay que respetarle su memoria, su Mamá vive en esa casa por que le tocó por herencia de Julia Rosa Henao su Mamá.

El Alcalde actual Alvaro González ya sabe que la Señora Teresa no está bien mentalmente, los certificados de tradición y libertad también son un soporte juridico importante.

Antonio Saldarriaga dejó más propiedades en Arboletes y sus verdaderos herederos las vendieron legalmente.

Hoy de este Señor sobreviven sus niet@s en Medellín y Mutatá.

Me gusta la historia y mas la de mi pueblo de Arboletes.

La Señora Isidora padilla las propiedades que la familia Saldarriaga le dio después de la muerte de Antonio, las vendió con pleno consentimiento y estos Señores, el Alemán y Rivera, no existían por aquí en ese entonces, porque eso hace muchos años, Arboletes todavía no era Municipio, lo manejaba una Junta de Mejoras públicas que de ahí sale el primer Alcalde por decreto, Carlos Moreno Madrid de Urao, Antioquia, otro paisa que hizo fortuna en Arboletes”. Concluyó.

CERRO PLATEADO, PÁRAMO DE FRONTINO, MONTAÑA DE ORO

Por: **Balmore González Mira.**



Con el más profundo y elevado respeto por los historiadores, compiladores y escritores, por respeto a aquellos investigadores que han buscado el origen y la razón de ser de las cosas, en este escrito solo pondré lo que a la tradición oral de mi pueblo le escuché en las calles desde niño sobre la figura que se forma en la parte alta de la montaña del Cerro Plateado. Muy seguramente los datos que aquí escriba harán que el mito sea más fuerte y que la verdad sea menos veraz, puede que el cuento supere la ficción o que la ficción sea solo un cuento de esos que cuando estábamos pequeños, empezamos a escuchar en las tardes aquellas cuando sentados en los corredores de las casas, una vez se apagaba la luz del sol, nos contaban nuestros ancestros y vecinos, a la luz de una lámpara de caperuza, una vela o el tenue pabilo de una bombilla de la planta apelson de unos cuantos caballos que había en nuestro pueblo. La tradición verbal aumentada o recortada, quedará en el siguiente texto. Cuando los conquistadores vinieron buscando el dorado hace más de 500 años llegaron a estos



territorios en sus caballos que tenían un triángulo en su frente, eran jinetes que querían oro y riquezas; el cacique Nutibara, guerrero y aguerrido defendió con estoicismo sus dominios.

Las armas poderosas de los visitantes se hicieron más fuertes que las flechas de los nativos. Dice el cuento callejero que la figura acostada sobre la montaña es la de una indígena, una India Katia acostada, sobre una montaña de Oro; la cabeza arriba sobre la cima no le deja ocultar su belleza y larga cabellera; el examen visual de izquierda a

derecha sigue su recorrido hasta sus finos pectorales y un pequeño abdomen y finaliza en la postura un poco inclinada de sus rodillas y pies estrados completamente. El abdomen, que siempre en las Katias era absolutamente plano, muestra en esta una pequeña nota de crecimiento a pesar de estar completamente acostada y dicen que fue producto del embarazo que ocurría en aquel vientre protector, y que ahí fue donde logró conservar el feto para que la especie de la raza se mantuviera ante la violencia y actuar de arrasador de los conquistadores...

En esa montaña de oro que se llama el Cerro El Plateado, Páramo de Frontino o Montaña de oro aparece el origen del nombre de Frontino.... Un frontis igual al que traían los caballos de los conquistadores, que los indígenas al verlo gritaban afanosa y temerosamente "Frontis no", para rechazar aquellos ataques de los malvados cabalgantes. Contaban nuestros abuelos que María Centeno, una mujer misteriosa, explotó las minas del Cerro cuando era dueña y señora del poder en estas latitudes y que luego al empezar el siglo 20 una empresa de nombre la Carmen Valey, propiedad de los ingleses, inició su explotación y que un tiempo después se lo vendió a la Frontino Gold Mines que la explotó por un tiempo, la vendió y se trasladó a Segovia en la década de los 70.

LA GUARDIANA ESCARLATA DE FRONTINO: CRÓNICA DE UN AVE, UNA MONTAÑA Y UNA MEMORIA VIVA

Entre la niebla ancestral de las montañas de Frontino, donde la historia indígena aún respira en el bosque y los ríos murmuran memoria, un destello escarlata irrumpe en el silencio: la Habia copetona. Más que un ave, es símbolo vivo de un territorio donde naturaleza, leyenda y resistencia siguen entrelazadas.

Por: **Sergio A. Restrepo Alzate**

Hay territorios que no se cuentan: se susurran. Frontino, en el corazón de la cordillera Occidental antioqueña, es uno de ellos, allí donde las montañas parecen no terminar nunca y la neblina baja como si fuera memoria antigua, habita una pequeña centella roja que atraviesa el bosque con la dignidad de lo esencial: la Habia copetona (*Driophlox cristata*), un ave que no solo pertenece al paisaje, sino que parece custodiarlo.

Frontino no es un municipio cualquiera, es un territorio que respira historia desde antes de la historia escrita. Mucho antes de las expediciones, de los mapas y de las escrituras públicas, estas montañas fueron dominio de los pueblos Catíos, gobernados, según la tradición, por el Cacique Nutibara, señor de estas tierras abruptas que se extendían desde la Serranía de Abibe hasta los valles que hoy conocemos. Se dice que en estos mismos caminos, donde hoy cantan las aves, se escucharon los ecos de resistencia frente a los conquistadores que, atraídos por la leyenda de Dabaibe, penetraron estos territorios en el siglo XVI. Y sin embargo, pese al paso del tiempo, algo ha permanecido intacto: el alma del bosque.

Ese espíritu se levanta en el Cerro Plateado, centinela de alturas que rozan los 3.480 metros sobre el nivel del mar, desde donde nacen cordones montañosos como el Cárcamo, Nore y Musinga, desde allí, el agua desciende en forma de vida, alimentando las cuencas del río Sucio y el Murri, que serpentean entre la selva como venas abiertas hacia el Atrato. No es casualidad que este territorio abrace parte del Parque Nacional Natural Las Orquídeas, uno de los refugios de biodiversidad más extraordinarios de Colombia. Es en ese mundo húmedo, verde y profundo, donde la Habia copetona escribe su propia historia.

No es un ave que se imponga por tamaño, sino por presencia, su copete escarlata, erguido como una llama perpetua, contrasta con el gris sobrio de su

pecho. No canta para adornar el paisaje: lo habita con carácter. Se mueve en pequeños grupos, nunca sola, como si entendiera que en el bosque la vida es siempre un acto colectivo, salta entre ramas bajas, cerca del agua, entre raíces, sombras y hojas húmedas, y en ese ir y venir, parece contar algo más que



su rutina: parece narrar una herencia. La leyenda del fuego que no se apagó. En las veredas altas, donde aún se guarda la palabra de los mayores, se cuenta una historia antigua. Dicen que, en tiempos del Cacique Nutibara, cuando los bosques eran aún más densos y los ríos más indomables, una gran sequía azotó la montaña. El sol quemaba sin tregua, y un incendio, nacido de la ira del cielo, comenzó a devorar el territorio. Los hombres lucharon, los animales huyeron, pero una pequeña ave, de plumaje discreto, decidió quedarse. Una y otra vez voló hasta el río, recogiendo en su pico gotas diminutas que dejaba caer sobre

las llamas, era un gesto inútil, decían, una obstinación sin sentido, pero el ave no se detuvo. Los pobladores, al observar aquel acto, comprendieron algo que los demás no: que el valor no se mide por la fuerza, sino por la decisión de no abandonar lo que se ama. Entonces, cuentan, elevaron un canto a los espíritus de la montaña, yestos, conmovidos, descendieron en forma de lluvia, el fuego se apagó y el bosque se salvó.

Como señal de aquel acto, el ave recibió en su cabeza una marca eterna: una cresta roja como el fuego que desafió, desde entonces, la Habia copetona no solo habita el bosque: lo defiende. Por eso es territorial, por eso es ruidosa, por eso nunca está sola.

Hoy, Frontino sigue siendo un territorio de contrastes: agricultura y selva, historia y presente, caminos de herradura y biodiversidad intacta. En sus 1.263 km² se despliega una riqueza que no siempre se mide en cifras, sino en silencios, en sonidos, en presencias como la de esta ave.

La Habia copetona no figura en decretos ni en escudos oficiales, no tiene monumentos, pero su existencia es, en sí misma, un acto de afirmación: Colombia es un país irrepetible porque sus formas de vida también lo son.

En un mundo donde los bosques retroceden, su presencia en el sotobosque de Frontino es una señal de esperanza, donde ella está, el bosque aún respira, el agua aún corre libre, y la memoria, esa que no cabe en archivos, sigue viva.

Quizás por eso, quien camina por estos montes y alcanza a verla, no olvida la experiencia, porque no se trata solo de observar un ave, se trata de entender que en ese pequeño cuerpo, en ese copete encendido, habita la historia de un territorio entero. Y entonces, el visitante, o el hijo de la tierra, comprende algo esencial: que Frontino no solo se recorre... Frontino se escucha, a veces, canta con copete rojo.

Fotos: Sergio Restrepo Alzate.

Avanza La Renovación



Boletín Informativo Administración Municipal de Santa Fe de Antioquia



Avanzamos con obras que hacen la diferencia.

La pavimentación en el sector conocido como la Loma de Alonso sigue avanzando, llevando bienestar, mejor movilidad y mayor seguridad a todas las familias que transitan por esta importante vía.

Este logro es el resultado del trabajo en equipo entre la Administración Municipal, que aporta los materiales, y una comunidad comprometida que, con esfuerzo y unión, pone la mano de obra para sacar adelante este proyecto. Agradecemos a la Secretaría de Infraestructura por su acompañamiento permanente y destacamos el liderazgo de nuestro alcalde Yamid Carvajal, quien continúa impulsando iniciativas que fortalecen la renovación de nuestro territorio.

¡Cuando trabajamos juntos, los resultados se ven!

Avanzamos hacia el nuevo CDI.



Recibimos la visita de la empresa Disico, quienes realizaron el recorrido por el terreno donde se proyecta la construcción del Centro de Desarrollo Infantil en Santa Fe de Antioquia.

Este importante avance nos acerca cada vez más a hacer realidad una inversión histórica que beneficiará a nuestros niños y niñas, brindándoles espacios dignos para su desarrollo y bienestar.

Sembrando futuro en nuestra tierra.



Desde la Secretaría de Desarrollo Rural seguimos trabajando por el fortalecimiento del campo y el bienestar de nuestras comunidades. En esta oportunidad, se realizó la entrega de 30 mil árboles de café en el corregimiento de Laureles y sus veredas aledañas, una iniciativa que impulsa la productividad, el empleo y el crecimiento económico local.

Este importante logro ha sido posible gracias al compromiso y liderazgo de nuestro alcalde, Yamid Carvajal, quien continúa apostándole al desarrollo rural y a la renovación de nuestros cultivos. ¡Seguimos sembrando oportunidades y cosechando bienestar para nuestra gente!

Miraflores avanza con renovación.



La comunidad del barrio Miraflores expresa su sincero agradecimiento a nuestro alcalde Yamid Carvajal por el compromiso y los proyectos que hoy son una realidad y que impulsan la renovación de este sector. La construcción de la cubierta de la placa deportiva se convierte en un espacio digno para el deporte, la integración y el sano esparcimiento. Además, se proyectan nuevas obras como el parque infantil y la caseta comunal, que traerán más bienestar y oportunidades para todos. Estos logros reflejan que, trabajando unidos, seguimos construyendo un mejor futuro para nuestra comunidad. ¡Miraflores sigue creciendo con renovación y esperanza!

Seguimos avanzando en el desarrollo de nuestro corregimiento de Sabanas.



Compartimos con orgullo los avances en la construcción del Centro de Atención Comunitario, un espacio pensado para el bienestar, la atención y el encuentro de toda nuestra comunidad. Agradecemos el compromiso y la gestión de la Secretaría de Infraestructura, así como el liderazgo de nuestro alcalde Yamid Carvajal, quienes hacen posible que estos proyectos se conviertan en realidad. ¡Sabanas sigue creciendo y avanzando con obras que transforman vidas!

Segunda jornada de desratización en el parque principal.



En nuestro parque principal se llevó a cabo la segunda jornada de desratización, una acción clave para proteger la salud de la comunidad y mantener este importante espacio en óptimas condiciones. Durante la actividad, se realizaron labores de control de roedores y se brindaron recomendaciones a comerciantes, visitantes y habitantes sobre el manejo adecuado de residuos y el cuidado del entorno. Recomendaciones para la comunidad y dueños de mascotas: Mantener a perros y gatos bajo supervisión, evitando que consuman cualquier sustancia desconocida, No manipular los puntos donde se aplicaron los productos, Lavar bien las manos después de estar en zonas intervenidas, Disponer correctamente los residuos para evitar la proliferación de roedores.

Un recorrido de fe y tradición.



Desde el emotivo pregón que marcó el inicio de esta hermosa tradición, hasta cada uno de los actos litúrgicos y culturales, nuestra comunidad se unió con fe, respeto y devoción para vivir intensamente la Semana Santa. Fueron días llenos de reflexión, recogimiento y espiritualidad, donde propios y visitantes acompañaron las procesiones, celebraciones y momentos que fortalecen nuestras creencias y nuestras raíces.

La Gobernación de Antioquia llegó a nuestro territorio con una jornada llena de servicios para la comunidad.



Durante esta importante visita, los habitantes pudieron acceder de manera cercana y oportuna a diferentes servicios como actualización de catastro, trámites de impuesto vehicular, información y orientación sobre subsidios de vivienda, además de jornadas de vacunación tanto para personas como para sus animales de compañía. Acercando la institucionalidad a la ciudadanía, facilitando procesos y brindando atención integral para mejorar la calidad de vida de todos. Agradecemos a la Gobernación de Antioquia por su compromiso con el bienestar de nuestras comunidades y por seguir trabajando de la mano con la gente.

OCCIDENTE ANTIOQUEÑO: CREER EN LO NUESTRO PARA CONSTRUIR EL FUTURO

Por: Juan Diego Barrera



El occidente antioqueño está viviendo un momento decisivo. Durante décadas fue visto como una tierra de paso, de montañas importantes y caminos

difíciles. Hoy, esa historia está cambiando y nos exige una nueva manera de pensar el territorio: con sentido de grandeza, visión política y amor profundo por lo que somos.

El turismo ha sido, y sigue siendo, una de nuestras mayores fortalezas. Santa Fe de Antioquia no es solo el primer recuerdo colonial del departamento; es símbolo de identidad, historia y cultura. Sus calles empedradas, su arquitectura y su clima han demostrado que el patrimonio bien cuidado genera desarrollo, empleo y orgullo colectivo. Allí el turismo no es una moda, es una vocación que enseña cómo convertir la memoria en oportunidad.

Pero el Occidente es mucho más. Frontino, con su riqueza hídrica, sus bosques y su biodiversidad, representa el valor estratégico de lo ambiental y lo productivo. Es tierra de agua, de vida y de futuro;

un territorio que puede liderar apuestas sostenibles, agroindustriales y de turismo de naturaleza, siempre que exista una visión clara de equilibrio entre conservación y progreso.

que industria, empleo y territorio pueden convivir cuando hay decisión política y reglas claras.

Este tejido diverso de municipios y vocaciones hoy encuentra un punto de inflexión en la infraestructura. La cercanía al Túnel del Toyo, el más largo de América, y la conexión directa con Urabá y Puerto Antioquia no son solo obras de cemento: son la llave que abre el Occidente al país y al mundo. Reducen distancias, atraen inversión y obligan a pensar el desarrollo como un ecosistema, no como esfuerzos aislados.

El turismo debe ser la punta de lanza, sí, pero detrás de él deben avanzar la industria, la logística, el emprendimiento local y la generación de valor agregado. El reto político es claro: articular voluntades, construir consensos y crear un verdadero catálogo de oportunidades para que cada municipio crezca desde su identidad y aporte a un proyecto común.

El occidente antioqueño no puede conformarse con sobrevivir del paisaje. Está llamado a liderar una nueva

manera de entender el desarrollo regional, una que combine riqueza natural, potencial económico y dignidad territorial. Creer en lo nuestro no es un discurso romántico; es la decisión política más importante que podemos tomar para garantizar futuro.



Buriticá, por su parte, encarna el potencial minero e industrial de la subregión. Su historia reciente nos recuerda que el desarrollo no puede ser improvisado, sino planificado, responsable y pensado para el largo plazo. Allí está la oportunidad de demostrar

MINERÍA DE ORO EN ANTIOQUIA DE LA PRODUCCIÓN A LA REPUTACIÓN

Por: Jorge Alberto Jaramillo Pereira – Exsecretario de Minas de Antioquia



Antioquia es, sin discusión, el corazón de la minería de oro en Colombia. Regiones como el Bajo Cauca, Nordeste y en la actualidad Occidente, concentran una parte significativa de la producción nacional, convirtiéndolo al departamento en un actor clave para las exportaciones y el

crecimiento económico del país. Sin embargo, en el nuevo entorno empresarial, producir no es suficiente.

El pasado 25 de febrero, el ranking de MERCOS (Monitor Empresarial de Reputación Corporativa) que mide la reputación de empresas en países de Iberoamérica desde el año 2000, volvió a dejar un mensaje contundente: las empresas más valoradas en Colombia no son únicamente las más grandes o las más productivas, sino aquellas que logran integrar de manera efectiva los criterios ambientales, sociales y de gobernanza (ESG) en su estrategia.

En ese listado, dominado por sectores como el financiero, consumo masivo y energía, en minería se destacaron ARGOS y CORONA, pero particularmente las de oro siguen teniendo una presencia limitada o marginal. Este hecho no es menor: revela una brecha profunda entre el aporte económico del sector y su percepción en sostenibilidad.

La ausencia de empresas mineras de oro de Antioquia dentro de los primeros 100 puestos del ranking no necesariamente refleja falta de acciones, sino una desconexión entre lo que se hace en el territorio

y lo que se percibe desde la sociedad y los grupos de interés.

De hecho, cuando se conocen los informes de sostenibilidad de las empresas mineras, se evidencia una alta acción en indicadores fuertes y de alto



impacto positivo en el territorio, lo que podría significar una falta de comunicación efectiva de las acciones implementadas, trabajo que tiene su mérito, en especial porque las mineras en su mayoría operan en territorios con bajo nivel de desarrollo, agravado por alta informalidad, extracción ilícita de minerales denominada comúnmente como minería ilegal, presencia de grupos al margen de la ley y baja presencia de estado que indudablemente deteriora su imagen.

Hoy, la reputación se ha convertido en un activo estratégico. No solo influye en la confianza de las

comunidades, sino también en el acceso a capital, la estabilidad operativa y la relación con el Estado. En ese contexto, los estándares evaluados por Merco funcionan como un termómetro de legitimidad empresarial.

Para las compañías mineras, especialmente en Antioquia, el reto es claro: evolucionar de un enfoque centrado en la operación hacia uno que integre de manera visible y medible la sostenibilidad. Esto implica avanzar en asuntos como ECOMINERÍA entre otros y, sobre todo, en una relación más cercana y transparente con las comunidades.

Pero también exige un cambio en la forma de comunicar. En un entorno donde la percepción pesa tanto como la realidad, no basta con hacer bien las cosas: es necesario demostrarlo.

Antioquia tiene el potencial para liderar la transformación de la minería en Colombia. Su tradición, su escala productiva y su capacidad empresarial son activos claves. Sin embargo, el verdadero liderazgo del futuro no se medirá únicamente en onzas de oro, sino en confianza, sostenibilidad y desarrollo territorial, porque en la economía actual, tan importante como producir riqueza es construir reputación.

Según el informe del perfil económico de Antioquia de febrero 2026, del Ministerio de Comercio, Industria y Turismo, las exportaciones del sector minero energético sumaron US\$ 5.661 millones, 52,5% del total exportado por Antioquia (US\$ 10.770 millones) representadas en Oro 42,2%, seguidas de Café 9,9%, Banano 9,1%, Minerales de cobre 4,6%, Flores 3,9% y Minerales de metales preciosos 3,6%. (www.mincit.gov.co)

CÓDIGO ROJO: URGENCIAS DE SANTA FE DE ANTIOQUIA DESBORDADAS AL 145%

El hospital San Juan de Dios de Santa Fe de Antioquia declaró estado de alerta por debido a la alta demanda de ocupación en el servicio de urgencias.



Las directivas del Hospital San Juan de Dios informaron a la comunidad que durante el pasado mes se declaró el Código Rojo debido a una saturación crítica en sus servicios asistenciales, situación que encendió las alertas por el alto nivel de ocupación y la presión sobre la capacidad operativa de la institución. Sin embargo, en los últimos tres días se confirmó el levantamiento de esta medida, tras evidenciarse una mejoría en la atención y una progresiva descongestión de los servicios.

Para el mes de abril, el servicio de Urgencias llegó a registrar una ocupación del 145%, mientras que el área de Hospitalización alcanzó el 100%, cifras que obligaron a priorizar la atención de los casos de mayor complejidad y a activar protocolos especiales de contingencia. La saturación en los servicios de urgencias no ha sido un hecho aislado, ya que en los últimos meses la situación financiera de la institución también ha generado preocupación, debido a

limitaciones en los recursos disponibles para garantizar una atención oportuna y de calidad. Desde la institución se reitera el llamado a la comunidad para hacer un uso responsable de los servicios de salud, acudiendo únicamente en situaciones estrictamente necesarias y respetando la clasificación del triage, con el fin de evitar nuevas contingencias y contribuir al adecuado funcionamiento de la red hospitalaria local.

SANTA FE DE ANTIOQUIA FUE ESCENARIO DE ENCUENTRO JUVENIL PARA FORTALECER LA IDENTIDAD TERRITORIAL EN OCCIDENTE

En una apuesta por fortalecer el liderazgo juvenil y el reconocimiento de los territorios, la Gobernación de Antioquia, a través de su Secretaría de Juventud, acompañó una jornada de intercambio y aprendizaje en el Occidente del departamento, que reunió a cerca de 75 jóvenes y a coordinadores de distintos municipios de la subregión.



La actividad, denominada “Callejeando el Occidente antioqueño”, se desarrolló en Santa Fe de Antioquia, un municipio emblemático por su valor histórico, cultural y patrimonial, reconocido como la Ciudad Madre y primera capital del departamento. Hasta allí llegaron representantes de juventud de Cañasgordas, Buritica, Giraldo, San Jerónimo y el municipio anfitrión, quienes participaron en una experiencia enfocada en el intercambio cultural, el aprendizaje colectivo y el reconocimiento del territorio. Durante la jornada, los asistentes recorrieron lugares representativos como la Casa de la Juventud, la Casa de la Cultura, el parque principal, el Museo Juan del Corral y el parque de Santa Bárbara. Estos

espacios permitieron integrar memoria histórica, expresiones artísticas y encuentros comunitarios, generando un acercamiento más profundo a la identidad cultural de la región. Desde la Secretaría de Juventud, el programa HabitAntioquia lideró esta participación con el propósito de incentivar en los jóvenes el conocimiento de los sitios emblemáticos del departamento mediante recorridos guiados, talleres y experiencias vivenciales. Así lo explicó Carlos Andrés Ardila, director de Transversalización de la dependencia, quien destacó que esta estrategia busca que las nuevas generaciones reconozcan la importancia de su entorno desde distintas perspectivas, ya sea histórica, natural o social.

La iniciativa “Callejeando” nace como una propuesta de los coordinadores de juventud de estos municipios, quienes buscan acercarse a sus territorios desde las historias que guardan sus calles y las voces de sus comunidades. Más que un recorrido, se ha consolidado como un espacio de encuentro para compartir saberes, fortalecer la convivencia y promover el sentido de pertenencia entre los jóvenes. Con este tipo de actividades, la Gobernación de Antioquia continúa impulsando procesos que fomentan el liderazgo juvenil, la participación activa y la construcción de comunidad, promoviendo una conexión más sólida entre las juventudes y sus territorios.

CAREPA ESTRENA ESTACIÓN DE POLICÍA RENOVADA CON RECURSOS DE LA TASA DE SEGURIDAD

La modernización de la infraestructura policial en Antioquia comienza a mostrar resultados. En el municipio de Carepa fue puesta en funcionamiento la primera estación de Policía intervenida con recursos de la Tasa Especial de Seguridad y Convivencia Ciudadana, en una apuesta del gobierno departamental por fortalecer las condiciones de la Fuerza Pública y mejorar la atención a la comunidad.



Durante su recorrido por las instalaciones, el gobernador Andrés Julián Rendón Cardona destacó que esta obra responde a una necesidad detectada en visitas anteriores, donde se evidenció el deterioro del lugar y la urgencia de ofrecer espacios dignos a los uniformados. Según expresó, garantizar condiciones adecuadas para quienes prestan servicio en la Policía y el Ejército es un compromiso mínimo frente al esfuerzo que realizan diariamente por la seguridad del territorio. La intervención incluyó una renovación completa de la estación, con mejoras en iluminación, adecuación de baterías sanitarias, instalación de sistemas de aire acondicionado, mantenimiento de puertas, cambio del piso en la entrada principal y trabajos de pintura general. Estas obras impactan directamente a 38 miembros de la Policía Nacional que operan en el lugar, de los cuales 20 permanecen allí

de manera permanente. Desde la institucionalidad policial también se resaltó el impacto de estas inversiones. El comandante del Departamento de Policía Urabá, coronel Jovanni Cepeda Sanabria, aseguró que no solo la mejora en infraestructura, sino también la dotación de equipos y medios de transporte, ha permitido fortalecer la capacidad operativa y contribuir a la reducción de hechos violentos en la región. Este proyecto hace parte de una estrategia más amplia del departamento, que ha destinado cerca de 500 mil millones de pesos provenientes de la Tasa de Seguridad para la adquisición de bienes y servicios. Entre ellos se destacan vehículos, motocicletas, camiones, equipos de comunicación, chalecos antibalas, cascos y otros elementos fundamentales para el trabajo de los uniformados. Adicionalmente, la Gobernación ha impulsado la

implementación de seis Entornos Educativos Seguros en municipios como Puerto Berrío, Liborina, Rionegro, Copacabana y El Retiro, con el objetivo de reforzar la protección en espacios escolares. El plan de intervención continúa en marcha. Actualmente, se adelantan obras en otras 24 estaciones de Policía priorizadas en el departamento, así como una más en el municipio de Armenia Mantequilla con recursos del Fondo de Seguridad Territorial. En la subregión de Urabá, también avanza la adecuación de la estación de Policía de Chigorodó. La entrega de esta obra en Carepa representa un paso importante hacia la dignificación de la labor policial, al ofrecer instalaciones más seguras, funcionales y acordes con las necesidades del servicio, lo que se traduce en una mejor capacidad de respuesta y atención para la ciudadanía.

URABÁ RECUPERA SU CONECTIVIDAD: PUENTE SOBRE EL RÍO MULATOS YA ESTÁ LISTO Y AVANZAN OTRAS OBRAS VIALES

La subregión de Urabá continúa dando pasos firmes hacia la recuperación de su conectividad tras las afectaciones provocadas por la temporada invernal de febrero. En una reciente actualización, el gobernador Andrés Julián Rendón confirmó que el puente sobre el río Mulatos, que comunica a los municipios de Necoclí y San Juan de Urabá, ya se encuentra completamente listo.

Este anuncio se suma al recorrido realizado días atrás por el mandatario en esta zona del departamento, donde verificó los avances de las obras ejecutadas para restablecer el tránsito en corredores estratégicos que resultaron gravemente afectados por las lluvias. En el caso del puente sobre el río Mulatos, la estructura colapsó durante la emergencia, dejando incomunicadas a varias comunidades.

La Gobernación de Antioquia, a través de su Secretaría de Infraestructura, asumió la construcción de las cimentaciones del puente, pese a tratarse de una vía nacional a cargo del Inviás. Estas obras fueron finalizadas a comienzos de abril, permitiendo avanzar en la instalación de la estructura metálica, que hoy ya está lista, a la espera de la habilitación oficial para el paso de vehículos.

De manera paralela, también avanzan las intervenciones sobre el río San Juan, donde se construye un segundo puente militar. Ambas infraestructuras fueron priorizadas tras los daños ocasionados por la ola invernal, y hacen parte de una estrategia integral para restablecer la movilidad en la subregión y reconectar a Antioquia con el departamento de Córdoba.



Según el gobernador, la administración departamental invirtió cerca de 700 millones de pesos en las obras de cimentación de estos dos puentes, mientras que el proceso completo de recuperación vial en Urabá alcanza inversiones cercanas a los 16 mil millones de pesos. A esto se suman recur-

sos adicionales destinados a maquinaria amarilla, mantenimiento de vías y proyectos de pavimentación en corredores como Arboletes – San Pedro de Urabá, Necoclí – San Pedro, Turbo – El Tres y San Pedro – Valencia.

En el componente social, la respuesta institucional también ha sido significativa. A través del Departamento Administrativo de Gestión del Riesgo de Desastres de Antioquia se han entregado más de 22 mil ayudas humanitarias en distintas subregiones, incluyendo Urabá, Bajo Cauca y Suroeste. Por su parte, la Fundación Exito aportó 1.500 ayudas adicionales al municipio de Arboletes.

Las acciones también han incluido jornadas de atención a animales de compañía y la entrega de insumos a productores agrícolas, con el propósito de reactivar la economía local y apoyar a las familias afectadas por la emergencia.

Con el puente sobre el río Mulatos listo y a la espera de su apertura, y con el avance del puente sobre el río San Juan, Urabá se acerca a recuperar plenamente su transitabilidad, consolidándose nuevamente como una región clave para el desarrollo económico y social de Antioquia.

Secretos del Occidente

EXALCALDES Y ALCALDES DEMANDADOS Y DENUNCIADOS: Son muy comunes las aperturas de investigaciones penales, fiscales y disciplinarias contra los mandatarios y exmandatarios; algunos dicen que muchos de esos procesos dependen de los enemigos que tengan en sus mismos municipios y, en otras oportunidades, en el panorama político regional. Alguien nos recordó que hubo un exalcalde de la región al que sus adversarios lo persiguieron durante años y le instauraron alrededor de 225 entre denuncias y demandas en todos los despachos de control y jamás lograron hacerlo sancionar. Hoy son más comunes esos pleitos porque los medios de comunicación y las redes sociales inmediatamente dan a conocer cualquier accionar contra los mandatarios y funcionarios públicos. Acá, los últimos tres casos más publicitados.

JESÚS MARIA RUA, EL VARIAS VECES ALCALDE DE URAMITA, EN LIOS: Nos enteramos que la Contraloría Departamental de Antioquia sancionó al exalcalde de Uramita, Jesús María Rua Arias, quien tendrá que pagar una multa de alrededor de ciento treinta millones (\$130.000.000), por irregularidades relacionadas con el manejo del transporte escolar. Así mismo, la Procuraduría General de la Nación formuló, por segunda vez en lo corrido del año, pliego de cargos contra el mismo exmandatario, en este caso por el presunto pago irregular de más de seiscientos millones (\$600.000.000). Le quedarán a este popular alcalde de Uramita los recursos legales para defenderse.

DENUNCIADO EL ALCALDE DE SAN JERÓNIMO: Los secretos publican esta situación solo para ilustrar, no por creer que el alcalde será sancionado o retirado de su cargo: Donaldo Vivares Gallego es por segunda vez alcalde de su municipio, al cual dirige de manera exitosa y con un estilo de cercanía con la comunidad como pocos mandatarios. Nos enteramos que el alcalde ha sido denunciado en un proceso disciplinario por una supuesta inhabilidad al momento de su elección como alcalde, porque una hermana suya estaba como trabajadora oficial en Aguas de San Jerónimo. La denuncia ha llegado a la Procuraduría Provincial de Santa Fe de Antioquia, que abrió proceso de indagación preliminar contra el alcalde.

PERO EL ALCALDE ESTÁ TRANQUILO: Nos enteramos que, con su acostumbrada tranquilidad para estos asuntos y en la seguridad de que estuvo bien asesorado jurídicamente desde que comenzó la campaña para su segunda aspiración en el año 2023, sus mismos asesores le manifestaron que su hermana, aunque no tenía ni jurisdicción ni mando ni era ordenadora del gasto, antes de la posesión debía renunciar a Aguas de San Jerónimo; ella lo hizo. Dicen algunos abogados que ni siquiera ella debía renunciar. Esta denuncia ante la Procuraduría debe caerse por su propio peso, pues muy seguramente sus enemigos lo hubieran demandado en una acción electoral o ante la jurisdicción contenciosa administrativa para que declarara la inhabilidad y la nulidad de su elección, desde el momento mismo en que hubieran pasado las elecciones de 2023. Hay total tranquilidad en la administración de San Jerónimo.

Y TAMBIÉN TATIANA EN SOPETRÁN: Se conoció que a la alcaldesa de este municipio, Tatiana Carballo, se le ha abierto una investigación por el conocido caso de la demolición de

la Casa de la Cultura. Recordamos que en este municipio demolieron una vieja estructura, que algunos consideraban una joya arquitectónica, y allí se inició un proceso urbanístico. Los denunciantes aducen irregulares actuaciones y la alcaldesa manifiesta que actuó con toda legalidad. El proceso apenas comienza y las partes buscarán mostrar los elementos probatorios.

LA REUNIÓN DEL HOTEL MARISCAL: En una reunión en el Hotel Mariscal, en Santa Fe de Antioquia, donde estaban algunos de los protagonistas del Centro Democrático y otros partidos en este municipio, había preocupación por lo que podría ser el tema electoral del próximo año y quién sería el candidato para la alcaldía. Allí estaban sentados Daniel Duque, Jorge Iván Carvajal, Felipe Pardo, Félix Giraldo, Doralba Palacio, Frey León y Alvaro Rivera, entre otros; estamos averiguando quién más asistió. Dicen que deben unirse si desean ganarle a quien sea el candidato de la administración actual, a quien ven muy fuerte por su exitosa gestión.

filosofía del periódico y que, inclusive, muchas veces nos abstenemos de publicar pautas pagas por esta misma razón. Somos coherentes en los 14 años que llevamos de fundación de este medio que está al servicio de las regiones. No insistan en que haya que hacer apología en nuestras páginas a falsas ideologías con las cuales no coincidimos. Eso sí, si desean pagar pauta que no vaya en contravía de nuestras líneas editoriales y de las buenas costumbres, se les darán las tarifas.

GIRALDO SIGUE A LA CABEZA: Muy buenos comentarios recibimos de los dos apuntes que hicimos de este municipio en la pasada edición. Algunos nos dijeron que este municipio hoy está unido en torno a su alcaldesa, María Camila Manco, y que ella viene haciendo una excelente administración, reconocida por propios y extraños. Alguien más de ese municipio nos manifestó que la alcaldesa, a la sombra del Gobernador Andrés Julián Rendón, viene haciendo y salvando su gestión. El que a buen árbol se arrima.

PARA REFLEXIONAR: SOLUCIÓN A LA VISTA: En la pasada edición hicimos lo que debe ser la función social del periodismo y contamos sobre unas demoras en una oficina de planeación de un municipio. Pues supimos que quien dirige esta población tomó atenta nota y se apersonó gerencialmente del tema y allá se comprometieron a sacar en este mes de mayo las decisiones esperadas para satisfacción de los empresarios y de la misma administración. Nos alegra muchísimo por el periodismo serio y por la seriedad con que asumió la administración este caso. Seguiremos atentos.

PARA REFLEXIONAR 2: LA CAMPAÑA A PRESIDENCIA ES PRIMERO: Muchas personas nos dicen que algunos dirigentes locales son tan desubicados que solo están pensando en sus campañas a la alcaldía, como si no supieran que hoy lo más importante es elegir a un buen presidente y salvar a Colombia del desastroso momento histórico en que lo han metido. Un mal presidente no deja ejercer una buena gobernación o una buena alcaldía.

PARA REFLEXIONAR 3: PREOCUPACIÓN DE DIRIGENTES: Muchos líderes y dirigentes de la región están muy preocupados por la campaña a la presidencia; algunos nos han manifestado que estar con Paloma o con El Tigre está muy difícil por los temas de seguridad y por los temas de recursos para movilidad, publicidad y hacer eventos. Dicen algunos de ellos que la gente que está con Cepeda puede hacer campaña en todas partes y les mandan la plata que necesitan. Sin embargo, hablamos con varias personas y nos dijeron que van firmes con Paloma unos y con De la Espriella otros, que están haciendo ellos mismos publicidad y la campaña porque no van a dejar que el país se siga destruyendo. Ya hay comités trabajando por todo el occidente.

NOTA DE CIERRE: PARA MUESTRA UN BOTÓN: El equipo que apoyó, apoya y continúa apoyando en San Jerónimo a Donaldo Vivares va de frente con Paloma para las elecciones del 31 de mayo y supimos que la esposa del alcalde, la primera dama Daniela, que es la presidenta del Partido Liberal en San Jerónimo, viene trabajando en todo con un equipo en torno a la aspiración de Paloma. Acá está la publicidad que mandaron a hacer... y hasta la próxima.



FELIPE LEAL SIGUE FAVORITO: A pesar de esta reunión y de que muchos dicen que Felipe Leal cometió un error en las pasadas elecciones al Congreso al irse con el equipo conservador de Itagüí, otros afirman que actuó bien y que sigue siendo el favorito para ganar la alcaldía a 18 meses de elecciones para alcaldes. También se dice que Leal tiene el aval del Partido Conservador y, si el Centro Democrático lo apoya, ganaría. Que, como ven tan dividido al CD, no hay posibilidades con un candidato propio, toda vez que este partido quedó demasiado fraccionado desde el 2023.

EL SECRETARIO DE SALUD ENCARGADO: Diego Villa, el anterior alcalde de Sopetrán, es toda una revelación en materia electoral y administrativa; se va consolidando como una de las nuevas figuras del Centro Democrático en el occidente antioqueño y en el departamento. Y ahora que ha estado de Secretario de Salud (E) del departamento de Antioquia, muchos lo ven como un gran ejecutivo que puso en gran nivel ese despacho.

A QUIENES NOS CRITICAN: Algunos críticos de los Secretos nos dicen, a veces de manera irrespetuosa, que solo sacamos o publicamos a algunos municipios y también nos dicen que publicamos alguna información que ellos desearían. Les decimos, con todo respeto, que la decisión de publicar se toma con criterios que obedecen a la

COLOMBIA MÁS GRANDE



PALOMA PRESIDENTA **OVIEDO** VICE

**ESTE 31 DE MAYO
VOTA ASÍ**



Publicidad Política Pagada



**ABELARDO
DE LA ESPRIELLA
PRESIDENTE**

**JOSÉ M. RESTREPO
VICEPRESIDENTE**

2026-2030

FIRME POR LA PATRIA **DEFENSORES DE LA PATRIA**




EL CORAZÓN DEL CAMPO

Residente Antioqueño

Apoyamos el desarrollo regional agropecuario sostenible desde la asociatividad.



UNIDOS SOMOS MÁS FUERTES

Somos una organización gremial de segundo piso que representa el esfuerzo de nuestra gente.

- 16** Asociaciones Municipales integradas
- 520** Productores Agropecuarios representados

VISIÓN 2030
"Ser la organización ESAL más importante de la Región Andina Colombiana."

SECTORES DE ALCANCE



SOLUCIONES INTEGRALES

- 01 AGROPECUARIO
- 02 AMBIENTAL
- 03 INFRAESTRUCTURA
- 04 TURISMO



CORAGOA
COMITÉ REGIONAL DE GANADEROS Y AGRICULTORES DEL OCCIDENTE ANTIOQUEÑO